

OBEC POPROČ



Názov	PROGRAM HOSPODÁRSKEHO ROZVOJA A SOCIÁLNEHO ROZVOJA OBCE POPROČ NA ROKY 2016 - 2022
Územné vymedzenie:	Košický samosprávny kraj, okres Košice - okolie, obec Poproč
Územný plán obce schválený:	áno
Dátum schválenia PHSR:	22.02. 2016
Dátum platnosti:	22. 02. 2016 – 31. 12. 2022
Verzia:	1.0
Publikovaný verejne:	22. 02. 2016
Finálna verzia	

OBSAH

ÚVOD	3
Stručný popis kontextu vzniku a chronológie prípravy PHSR.....	4
Stručné zhrnutie východiskových koncepčných dokumentov	5
1. ANALYTICKÁ ČASŤ.....	6
1.1 ANALÝZA VNÚTORNÉHO PROSTREDIA.....	6
1.1.1 História obce.....	6
1.1.2 Geografická poloha	7
1.1.3 Prírodné podmienky.....	8
1.1.4 Odpadové hospodárstvo	10
1.1.5 Obyvateľstvo.....	10
1.1.6 Ekonomické zdroje	13
1.1.7 Materiálne a fyzické zdroje	19
1.2 ANALÝZA VONKAJŠIEHO ÚZEMIA	22
1.2.1 Analýza väzieb územia.....	22
1.2.2 Hlavné vonkajšie faktory rozvoja	25
1.2.3 Vplyv vonkajšieho prostredia na vývoj situácie v území	30
1.2.4 Súlad PHSR s inými rozvojovými dokumentmi	31
1.3 ZHODNOTENIE SÚČASNÉHO STAVU ÚZEMIA.....	34
1.3.1 Zhodnotenie súčasného stavu územia	34
1.4 ANALÝZA SWOT	34
1.4.1 Silné a slabé stránky územia.....	39
1.4.2 Príležitosti a ohrozenia.....	42
1.4.3 Identifikácia potrieb	43
2 STRATEGICKÁ ČASŤ.....	46
2.1 VÍZIA ÚZEMIA	46
2.2 FORMULÁCIA STRATÉGIE	47
2.3 VÝBER A POPIS CIEĽOV STRATÉGIE.....	48
2.3.1 Ciele stanovené na národnej úrovni.....	48
2.3.2 Ciele stanovené na regionálnej úrovni.....	50
2.3.3 Ciele stanovené na úrovni MAS.....	51
3 PROGRAMOVÁ ČASŤ	58

3.1	KONKRÉTNE OPATRENIA A PROJEKTY	58
3.2	ANALÝZA UKAZOVATEĽOV STRATÉGIE	67
4.	REALIZAČNÁ ČASŤ	72
4.1	POSTUP REALIZÁCIE PHSR	72
4.1.1	Postup realizácie PHSR	72
4.1.2	Spolupráca s partnermi	75
4.1.3	Inštitucionálne a organizačné zabezpečenie	76
4.2	MONITOROVANIE A HODNOTENIE PHSR	77
4.2.1	Plán hodnotenia a monitorovania	78
4.3	KOMUNIKAČNÁ STRATÉGIA PHSR	80
4.3.1	Východisková situácia	80
4.3.2	Ciele komunikačnej stratégie	81
4.3.3	Cieľové skupiny	81
4.3.4	Komunikačná stratégia PHSR	82
4.3.5	Prípravná fáza PHSR	82
4.3.6	Realizačná fáza PHSR	83
4.3.7	Komunikačné plány PHSR	86
4.4	AKČNÝ PLÁN S HARMONOGRAMOM PHSR	88
5.	FINANČNÁ ČASŤ	91
5.1	FINANČNÝ PLÁN PHSR	91
5.2	FINANČNÝ RÁMEC PHSR	91
	ZÁVER	96
	PRÍLOHY	100

ÚVOD

Program hospodárskeho rozvoja a sociálneho rozvoja (PHSR), spolu s územným plánom predstavuje základný a kľúčový dokument pre riadenie rozvojových aktivít miestnej samosprávy. Vychádza z poznania konkrétnych podmienok a situácie riešeného územia a aktuálnych potrieb miestnych obyvateľov, podnikateľov, záujmových skupín a ďalších subjektov pôsobiacich v území. Na základe zabezpečenia vzájomnej komunikácie a spolupráce miestni aktéri majú možnosť spoločne sformulovať svoju predstavu o budúcom vývoji územia vrátane návrhu rôznych činností a projektov, ktorými sa bude v najbližších rokoch rozvoj realizovať.

PHSR sa spracováva spravidla na 7 rokov s možným dlhodobým výhľadom na 10 – 14 rokov. Dokument koncepcne a systémovo analyzuje aktuálny stav územia a následne určuje budúcnosť jeho rozvoja prostredníctvom rôznych investičných i neinvestičných aktivít (projektov) vrátane zabezpečenia zdrojového krytia ich budúcej realizácie. Takto vytvorený rámec budúceho rozvoja predstavuje záruku, že PHSR nebude zbytočne rozsiahlym a len popisným zoznamom nereálnych zámerov (zoznamom vecí, na ktoré samospráva nemá peniaze), ale skutočným strategickým rozvojovým dokumentom s cieľom dosiahnuť rast životnej úrovne na konkrétnom území.

Program hospodárskeho a sociálneho rozvoja obce Poproč spolu s Územným plánom obce, predstavujú základné a kľúčové dokumenty pre riadenie miestnej samosprávy v oblasti jej regionálneho rozvoja. Program je spracovaný na obdobie 7 rokov, teda na obdobie 2016 – 2022. Vychádza z poznania aktuálnej situácie a konkrétnych potrieb miestnych obyvateľov, podnikateľov, záujmových skupín a ďalších subjektov pôsobiacich v obci Poproč.

Dokument je spracovaný v súlade s novelizáciou zákona č. 539/2008 Z. z. o podpore regionálneho rozvoja v znení zákona č. 309/2014 Z. z., ktorý nadobudol účinnosť 1. januára 2015. Pri spracovaní dokumentu bola zohľadnená odporúčaná Metodika na vypracovanie PHSR obce/obcí/VÚC (verzia 2.0) spracovaná Ministerstvom dopravy, výstavby a regionálneho rozvoja SR (MDVaRR SR).

PHSR je strednodobý rozvojový dokument, ktorý je vypracovaný v súlade s cieľmi a prioritami ustanovenými v národnej stratégii a zohľadňuje ciele a priority ustanovené v programe rozvoja príslušného samosprávneho kraja, miestnej akčnej skupiny, združenia obcí a pod. Okrem toho je v súlade aj so záväznou časťou platnej miestnej územnoplánovacej dokumentácie.

Samotný program hospodárskeho a sociálneho rozvoja pozostáva z:

- a) analytickej časti, ktorá obsahuje komplexné zhodnotenie a analýzu východiskovej situácie, odhad budúceho možného vývoja, príležitosti a ohrozenia vo väzbe na vonkajšie prostredie a nadradené existujúce stratégie a koncepcie, využívanie vnútorného potenciálu územia, jeho limitov a definovanie podmienok miestneho trvalo udržateľného rozvoja,

- b) strategickej časti, ktorá obsahuje stratégiu rozvoja pri zohľadnení miestnych vnútorných špecifik a určuje hlavné smery, priority a ciele plánovaného rozvoja s rešpektovaním princípov regionálnej politiky s cieľom dosiahnutia vyváženého a udržateľného rozvoja územia,
- c) programovej časti, ktorá obsahuje najmä zoznam opatrení a aktivít na zabezpečenie realizácie budúceho plánovaného rozvoja,
- d) realizačnej časti, ktorá je zameraná na popis postupov inštitucionálneho zabezpečenia formou partnerstva a tiež organizačné zabezpečenie budúcej realizácie programu, systém monitorovania a hodnotenia s ustanovením merateľných ukazovateľov, vecný a časový harmonogram realizácie programu prostredníctvom pravidelnej aktualizácie akčných plánov,
- e) finančnej časti, ktorá obsahuje finančné zabezpečenie jednotlivých opatrení a aktivít vrátane inštitucionálnej a organizačnej stránky realizácie a plnenia programu rozvoja.

Stručný popis kontextu vzniku a chronológie prípravy PHSR

Vypracovanie nového PHSR obce na roky 2016 – 2022 bolo iniciované jej predstaviteľmi v druhom štvrtroku 2015. Potreba spracovania nového dokumentu súvisela jednak s ukončením platnosti predchádzajúceho PHSR, ale predovšetkým so začínajúcim sa novým programovacím obdobím a možnosťami uchádzať sa o finančné prostriedky z EŠIF (v rámci jednotlivých operačných programov), iných zdrojov EÚ, ŠR a pod. na zabezpečenie nevyhnutného a požadovaného rozvoja obce v prospech všetkých jej obyvateľov.

Tabuľka č.1

Harmonogram spracovania PHSR																
	2015												2016			
Termín	I	II	III	IV	V	VI	VII	VIII	IX	X	XI	XII	I	II	III	IV
Úvod																
Analytická časť																
Strategická časť																
Programová časť																
Realizačná časť																
Finančná časť																
Záver																

Zdroj: Metodika na vypracovanie PHSR, verzia 2.0

Harmonogram spracovania PHSR bol predbežne navrhnutý na 12 mesiacov (s nevyhnutnou časovou rezervou, najmä v súvislosti s letným dovolenkovým obdobím). Po podpise zmluvy na spracovanie PHSR

a odsúhlasení procesu prípravy a samotného spracovania dokumentu sa začalo s prípravou analytickej časti, ktorá pozostávala predovšetkým zo zberu, triedenia, spracovania a vyhodnocovania dôležitých údajov a informácií o obci a jej súčasnej situácii v rôznych kľúčových oblastiach rozvoja (demografia, bývanie, zamestnanosť/nezamestnanosť, služby, vybavenosť obce, infraštruktúra a pod.). Zároveň sa spracovali a vyhodnotili informácie o rozvojových (investičných) projektoch realizovaných obcou v predchádzajúcom programovacom období 2007 – 2013. Na základe spracovaných podkladov bol vyplnený formulár č.Ú6 *Ex-post hodnotenie predchádzajúceho PHSR*, ktorý tvorí jednu z príloh tohto dokumentu. Po dokončení analytickej časti sa pristúpilo k spracovaniu strategickej, programovej, realizačnej a finančnej časti, ktoré si vyžadovali aktívne zapájanie predstaviteľov obce a členov pracovných skupín zriadených za účelom prípravy PHSR. V rámci celého procesu prípravy a spracovania PHSR boli používané rôzne metódy zapájania verejnosti, najmä prostredníctvom zverejňovania dôležitých informácií na informačných tabuliach a webovej stránke obce, organizovania verejných stretnutí s miestnymi obyvateľmi a uskutočnenia (a následného vyhodnotenia a zapracovania výsledkov) dotazníkového prieskumu. Spracovaný dokument bol v záverečnej fáze verejne pripomienkovaný, prerokovaný a nakoniec schválený obecným zastupiteľstvom.

Stručné zhrnutie východiskových koncepčných dokumentov

Obec Poproč sa nachádza v okrese Košice – okolie, a teda územne patrí do Košického samosprávneho kraja. Pri spracovaní PHSR bolo nevyhnutné zabezpečiť súlad s nadradenými východiskovými koncepčnými dokumentmi týkajúcimi sa vymedzeného územia. Jednalo sa predovšetkým o nasledovné základné dokumenty:

- Národná stratégia regionálneho rozvoja Slovenskej republiky (na obdobie 2014 - 2020, s výhľadom do roku 2030),
- Partnerská dohoda SR na roky 2014 – 2020,
- Program hospodárskeho a sociálneho rozvoja Košického samosprávneho kraja na obdobie 2016 – 2022,
- Stratégia CLLD MAS RUDOHORIE, o.z. (na obdobie 2016 – 2022),
- Územný plán obce Poproč.

Okrem toho sa v rámci prípravy PHSR prihliadalo aj na nasledovné sektorové koncepčné dokumenty:

- Stratégia rozvoja kultúry Slovenskej republiky na roky 2014 – 2020 ,
- Národná stratégia rozvoja cyklickej dopravy a cykloturistiky v SR,
- Stratégia rozvoja dopravy Slovenskej republiky do roku 2020,
- Stratégia rozvoja verejnej osobnej a nemotorovej dopravy SR do roku 2020,
- Strategický plán rozvoja dopravnej infraštruktúry SR do roku 2020,
- Expertná štúdia a stratégia pre rozvoj kreatívnej ekonomiky Košického kraja,
- Stratégia na zmiernenie sociálnej exklúzie v Košickom kraji,
- Stratégia podpory rozvoja dobrovoľníctva v Košickom kraji,
- Regionálna inovačná stratégia Košického kraja 2013 – 2020.

1. ANALYTICKÁ ČASŤ

Analytická časť PHSR (založená na databáze informácií a ukazovateľov) obsahuje komplexné hodnotenie a analýzu východiskovej situácie obce s väzbami na širšie územie a odhad budúceho vývoja s dôrazom na možné riziká a ohrozenia vo väzbe na existujúce relevantné stratégie a koncepcie a využívanie vnútorného potenciálu územia, jeho limitov a rozvoja územia obce.

1.1 ANALÝZA VNÚTORNÉHO PROSTREDIA

1.1.1 História obce

Dejiny Popročia úzko súvisia s dejinami jasovského premonštrátskeho kanonického prepoštvá a tvoria jeho súčasť. Vznik obce mnohí rehoľní dejepisci spomínajú v súvislosti so zánikom osady Elchuan. Z najstaršieho dokladu je zrejme, že názov osady je slovanského pôvodu. Keďže sa jednalo o priestor bohatý na rudy, obyvatelia sa zaoberali predovšetkým práve dobývaním rudy. Po vyčerpaní ložísk sa začali sťahovať na miesto novších rudných žíl. Niekedy koncom 13. alebo začiatkom 14. storočia osada zanikla. Ostali však orané polia a lúky. Osadníci sa postupne sťahovali pod horu Poprocs západne od potoka Osvany (Olšcaň, Olšava) na pobrežné strany potoka Lancz kvôli kútaniu rúd. Vznik Popročia súvisí s banskými privilégiami, ktoré získalo jasovské prepoštvá v roku 1290 od uhorského kráľa Ondreja III. Koncesná listina (úradné povolenie, ktorým sa získava oprávnenie vykonávať určitú činnosť) zaručila prepoštvá a konventu na celom území majetkov kláštora slobodné kutacie právo na dolovanie zlata, olova, cínu, železa, vyjmúc dolovanie striebra. Karol Róbert z rodu Anjou okyptil rodnú oblasť jasovského prepoštvá v prospech Smolníka a Gelnice. Konventu sľúbil na výmenu iné majetky. Výmena za prepustenú rudnú oblasť sa za Karola Róberta neuskutočnila. Až jeho nástupca Ľudovít Veľký odškodnil jasovský konvent tým, že ju v roku 1358 daroval na neobmedzené využitie rudného bohatstva. Ľudovít Veľký odpustil prepoštvá aj povinnú urbúru (urbúra = kráľovský príjem, dar zo strieborných baní).

Dedina Poproč sa musela vyvíjať dávno pred rokom 1358. Z tohto roku sa však zachovala prvá písomná zmienka o nej v maďarskej verzii MINDSZENT, Nemci ju volali ALLERHEILIGEN. Maďarský názov Mindszent t.j. Všetkých svätých vznikol na základe tradovania podľa zasvätenia kaplnky, či kostola Všetkým svätým. Protiturecké vojny a náboženské nepokoje v polovici 16. storočia určite zasiahli aj Poproč, hoci sa nezachovali hodnoverné písomnosti. Z daňového súpisu z roku 1564 sa dozvedáme, že dedina mala len 6 zdanených dvorov. V druhej polovici 16. storočia bola obec pravdepodobne kolonizovaná slovenským obyvateľstvom. Z urbára jasovského prepoštvá z roku 1596 je zreteľné, že dedina Poproč mala v tomto období 58 hláv rodín. Obyvatelia dediny dolovali rudu, obrábali pôdu, boli pastiermi, uhliarmi a remeselníkmi. Vynikali vo výrobe rešiet. Koncom 16. storočia bol Poproč slovenskou dedinou.

Za vlády Márie Terézie v roku 1766 bol v obci prestavaný pôvodný neskorogotický kostol zasvätený všetkým svätým zo začiatku 16. storočia do barokovo – klasicistického štýlu. V roku 1744 za jasovského prepoštvá Ondreja Saubera (dvorného radcu) bol v popročskom kostole inštalovaný prvý orgán. S rozvojom Popročia v prvej polovici 19. storočia vzrástol aj počet jeho obyvateľov. Pri ich sčítaní v roku

1828 tu v 153 domoch žilo 1147 ľudí. Naďalej to boli najmä baníci. Nedostatok úrodnej pôdy a slabé pracovné príležitosti začiatkom 20. storočia prinútili desiatky popročanov odísť hľadať prácu za more. Odrazilo sa to aj na počte obyvateľov obce. Kým v roku 1900 tu žilo 1494 ľudí, do roku 1910 sa ich počet znížil na 1263.

V roku 1914 v čase vypuknutia 1. svetovej vojny mala obec okolo 1500 obyvateľov. Obyvatelia sa naďalej zaoberali prácou v bani, poľnohospodárstve a v lese. Medzivojnové obdobie bolo v Poproči poznamenané pomerne veľkou nezamestnanosťou, čo prinútilo miestnych obyvateľov k vystaňovaniu. Do Kanady a USA odchádzali niektorí obyvatelia na sezónne práce, iní na trvalo, čím výrazne poklesol počet obyvateľov obce.

14. marca 1939 vznikla Slovenská republika a zároveň so súhlasom mnohých občanov obce bol Poproč výmenou za Čeklís (dnes Bernolákovo) pripojený k maďarskému štátu. Z 1628 obyvateľov Poproč sa až 904 hlásilo k maďarskej národnosti, 708 k slovenskej a 6 k nemeckej. Obdobie rokov 1939 – 1945 je poznamenané spoločenskou, kultúrnou a ekonomickou stagnáciou obce. 8. mája 1945 sa skončila 2. svetová vojna i pre občanov Poproč. V roku 1946 sa začali práce na elektrifikácii obce a 16. februára 1947 bola v obci zapojená elektrická sieť. Zároveň bol daný do užívania miestny rozhlas. Do roku 1948 sa obec rozrástla o 150 nových domov. V tom istom roku sa začala aj svojpomocná výstavba športového ihriska. Aj po roku 1948 prevažná časť mužov pracuje v baníctve na úsekoch baní Ráfus a Fortuna, kde sa ťažila železná ruda, a v Rudných baniach Poproč zameraných na ťažbu antimónu. Ďalší pracovali v poľnohospodárstve, lesníctve a v stavebnom priemysle.

V roku 1960 došlo k novému územno-správnemu členeniu Československa v dôsledku čoho 1. júla pripadla obec Poproč do Košického okresu. Podľa sčítania ľudu mala obec v uvedenom roku 2496 obyvateľov. V 50-tych rokoch získali prví občania obce stredoškolské a vysokoškolské vzdelanie a v obci boli prví inžinieri, lekári, učitelia, absolventi stredných priemyselných škôl, prvé zdravotné sestry a odborníci pre ďalšie profesie. V roku 1978 bola obec zaradená medzi strediskové obce s veľkou perspektívou bytovej výstavby a občianskej vybavenosti. V tomto období žilo v obci 2760 obyvateľov. V roku 1999 bol v obci uvedený do prevádzky plyn.

1.1.2 Geografická poloha

Obec Poproč je situovaná v juhovýchodnej časti Slovenského rudohoria, pod Kojišovskou hoľou, na ľavom brehu rieky Bodva. Stred obce leží v nadmorskej výške 356 m.n.m. Obec sa nachádza asi 25 km západne od krajského mesta Košice a patrí do okresu Košice – okolie, ktorý obklopuje mesto Košice zo všetkých strán. Obec Poproč zaberá z územia okresu Košice - okolie 26,4 km². Okres Košice – okolie susedí s deviatimi okresmi Košického a Prešovského kraja a na juhu hraničí s Maďarskom. Rozprestiera sa v údoliach riek Hornád, Torysa, Bodva. Na jeho území, ktoré sa rozkladá v Košickej kotline a na Moldavskej nížine, zasahuje zo severozápadu Slovenské Rudohorie a z juhozápadu chránená krajinná oblasť Slovenský kras. Východnú panorámu lemuje impozantné Slanské pohorie. Lesy pokrývajú 2/5 územia.

1.1.3 Prírodné podmienky

Obec Poproč leží v západnej časti Košickej kotliny, v juhovýchodnej časti Slovenského rudohoria, pod Kojišovskou hoľou. Stred obce leží v nadmorskej výške 356 m. n. m. Slovenské rudohorie má hlboko rozčlenený hornatý povrch s drobnými skalnatými zrubmi a hlboko vrezanými dolinami. Tvoria ho prvohorné pieskovce, kremence, bridlice, zlepenice, pásy kremenných porfýrov, gemeridná žula a v malej miere aj diabázy. Najvyššie časti Slovenského rudohoria ako aj ostatnej obruby kotliny patria do mierne chladnej klimatickej oblasti, stredne vysoká a nižšia časť Slovenského rudohoria patria do mierne teplej vrchovinovej oblasti. V hornatej časti je hnedá lesná pôda kyslá nenasýtená, prevažne štrkovitá, menej kamenitá, hlinitá až ílovo-hlinitá. Vo vyššej polohe na štrkových formáciách a vo vyšších častiach náplavových kužeľov vznikli ilimerizované pôdy, hlinité a ílovo-hlinité.

Pôdny fond obce Poproč zachytáva nasledujúca tabuľka:

Tabuľka č. 2

Štruktúra pôdneho fondu (v m ²) (2014)	
Celková výmera územia obce/mesta	26 382 674
Poľnohospodárska pôda - spolu	6 278 064
Poľnohospodárska pôda - orná pôda	4 075 706
Poľnohospodárska pôda - chmeľnica	0
Poľnohospodárska pôda - vinica	0
Poľnohospodárska pôda - záhrada	677 231
Poľnohospodárska pôda - ovocný sad	82 954
Poľnohospodárska pôda - trvalý trávnatý porast	1 442 173
Nepoľnohospodárska pôda - spolu	20 104 610
Nepoľnohospodárska pôda - lesný pozemok	18 642 141
Nepoľnohospodárska pôda - vodná plocha	142 747
Nepoľnohospodárska pôda - zastavaná plocha a nádvorie	1 078 550
Nepoľnohospodárska pôda - ostatná plocha	241 172

Zdroj: ŠÚ SR

1.1.3.1 Lesy a chránené oblasti

Lesy zaberajú v katastrálnom území obce Poproč 1 866,4 ha. V druhovom zložení lesov prevláda buk, čiastočne dub, ale aj javor, jaseň, lipa, čerešňa, smrek, borovica a smrekovec. Lesy v katastrálnom území Poproč sú vo vlastníctve Urbariátu Poproč, Štátne lesy, cirkevné lesy vlastní Premonštráti Jasov. Súčasný stav lesov je obrazom intenzívnej činnosti človeka. Pri hospodárení totiž prevažujú výrazne ekonomické pohľady nad ekologickými, čo má za následok oslabovanie všetkých funkcií. Taktiež prastaré porasty sa likvidujú bez ohľadu na zachovanie významných biotopov a prírodných ekosystémov. V lesoch prevláda buk. Hlavné dreviny sú: buk, čiastočne dub, ale aj javor, jaseň, lipa, čerešňa, smrek, borovica a smrekovec.

Kataster obce Poproč patrí do územnej pôsobnosti Štátnej ochrany prírody Správy NP Slovenský kras. Na

území obce platí I. stupeň ochrany prírody. Na územie sa však nevzťahujú osobitné predpisy ochrany prírody.

1.1.3.2 Fauna a flóra

Charakter rastlín a bohatstvo jej druhov zodpovedá prírodným podmienkam a antropickým aktivitám na území obce. Výrazným faktorom vplyvujúcim na charakter vegetácie v obci Poproč je kontinentálny charakter podnebia. Prirodené porasty sú tvorené pôvodnými drevinami – hrab obyčajný, buk lesný, dub letný, brest hrabolitý, jaseň mannový, breza biela, vrba krehká, agát biely, vrba obyčajná, topol čierny, smrek obyčajný, jedľa biela, smrekovec opadavý a borovica limbová. Vo východnej časti katastrálneho územia sú dominantné solitéry dubov, bukov a lipy. Na vlhkých miestach lesného ekosystému sú bežne zastúpené tieto bylinné druhy: devätsil biely, slezinovka striedavolistá, záružlie močiarne, žerušnica horká, sitina, nezábudka, túžobník brestový, škripina lesná, čerkáč peniažtekový, ľuľok sladkohorký, mäta dlholistý, iskerník plazivý a netykavka žliazkatá. V dubovo-hrabových lesoch je rozšírená konvalinka voňavá, kokorík mnohokvetý a tôňovka dvojlistá. Sezónne vyhľadávané sú plody rozšírenej brusnice čučoriedkovej. Na lúkach a pasienkoch sa vyskytuje iskerník prudký, kostrava lúčna, psiarka lúčna, reznáčka laločnatá, psinček tenučký, skorocel kopijovitý, zádušník brečnatovitý, dúška, alchemilka, šalvia lúčna. Z krovín je zastúpený hloh, ruža šípková, ruža, slivka trnková, kalina, malina, dráč obyčajný, lieska obyčajná, vtáčí zob obyčajný.

V pomerne rozsiahlom lesnom ekosystéme bežného pozorovateľa upútajú mraveniská mravca hôrneho, z chránených druhov hmyzu sa tu nachádza fúzač alpský, roháč veľký a nosorožtek obyčajný. Obojživelníky sú zastúpené salamandrou škrvnitou a mlokmi. Na vlhkých miestach a pri vodných tokoch sa vyskytuje rosnička zelená, ropucha bradavičnatá a skokan zelený. Plazy sú zastúpené užovkou obojkovou, vretenicou severnou a slepúchom lámavým. Z vtákov sa vyskytuje chránený bocian čierny, sojka škriekavá, kukučka jarabá, dudok chocholnatý, myšiak lesný, výr skalný a kuvik obyčajný. Z cicavcov sa vyskytuje krt podzemný, králik divý, chrček poľný, zajac poľný, jež, rys, mačka divá, líška hrdzavá, veverica stromová, srnec lesný, jeleň lesný, srnka, kačice, a diviak lesný. V lúčnom ekosystéme sa vyskytujú: ulitníky – slimák pásikavý a slimák záhradný. Z hmyzu je zastúpená kobylka zelená, májka fialová, vidlochvost feniklový, pestroň vlkovcový, hrnčiarka šípová. Na skalnatých stráňach je bežná jašterica krátkohlavá. V poľných kultúrach žije bažant poľný, jarabica poľná a prepelica poľná.

1.1.3.3 Ovzdušie

Vývoj kvality ovzdušia má v posledných desaťročiach jednoznačne pozitívny trend. Znížili sa emisie prakticky vo všetkých ukazovateľoch, obmedzilo sa tiež používanie látok poškodzujúcich ozónovú vrstvu a celkovo sa zlepšuje imisná situácia. Napriek bezprostrednej blízkosti mesta Košice je kvalita ovzdušia oproti mestu podstatne lepšia.

Obec Poproč už dlhodobo patrí medzi oblasti s najlepšou kvalitou ovzdušia. Hodnoty CO, SO₂ a prašných emisií sa pohybujú okolo nulových hodnôt a emisie iných škodlivín sa v priestore obce Poproč nevyskytujú. Výnimkou je snáď len vykurovací sezóna, kedy spaľovaním nekvalitných palív dochádza

k sezónnemu veľkoplošnému zamoreniu obce exhalátmi CO a SO₂. Situácia sa však aj v tejto oblasti zlepšila po dokončení výstavby vysokotlakového potrubia pre rozvod plynu na trase Moldava nad Bodvou – Štós a následnej plynifikácii obce.

1.1.4 Odpadové hospodárstvo

Zber a zvoz odpadu zabezpečuje firma AVE SK odpadové hospodárstvo s.r.o, prevádzka Košice. Okrem komunálneho odpadu je v obci zavedený taktiež triedený zber odpadov, v rámci ktorého sa separujú plasty, tetrapaky, kovové obaly, sklo a papier. Termíny zvozu odpadu sú naplánované a zverejnené v rámci kalendára zvozu odpadu na daný kalendárny rok.

1.1.5 Obyvateľstvo

Obec Poproč patrí z hľadiska počtu obyvateľov do skupiny obcí väčších obcí nad 2 000 obyvateľov. K 31.12.2014 mala obec celkom 2 774 obyvateľov. Priemerná hustota osídlenia bola v roku 2014 takmer 106 obyvateľov/km².

Tabuľka č. 3

Demografické ukazovatele (2014)				
	Počet obyvateľov	%	Rozloha (km ²)	Hustota (obyv./km ²)
Slovenská republika	5 421 349	100	49 036	111
Košický samosprávny kraj	795 565	14,68	6 755	118
Okres Košice – okolie	123 377	2,28	1 534,6	80
Obec Poproč	2774	0,051	26,41	105,04

Zdroj: ŠÚ SR

Tabuľka č. 4

Demografické ukazovatele (2010 – 2014)					
	2010	2011	2012	2013	2014
Počet obyvateľov k 31.12.	2768	2761	2759	2763	2774
Celkový prírastok/úbytok	0	16	-2	4	11
Prirodzený prírastok/úbytok	-17	-1	-11	5	-5
Živonarodení	15	32	25	33	31
Zomrelí	32	33	36	28	36
Prisťahovaní na trvalý pobyt	46	50	33	32	42
Vysťahovaní z trvalého pobytu	29	33	24	33	26
Migračný prírastok/úbytok	17	17	9	-1	16
Predproduktívny vek (0-14 rokov)	315	330	337	346	359
Produktívny vek (15-64)	2017	1991	1973	1958	1958
Poproduktívny vek (65+)	436	440	449	459	457
Index starnutia	138,4	133,3	133,2	132,6	127,3
Index vitality	42,2	75	75	75,4	78,5

Zdroj: ŠÚ SR Pozn.: Index starnutia = poproduktívny vek / predproduktívny vek x100

Index vitality = predproduktívny vek / poproduktívny vek x100

Tabuľka č. 5

Vekové skupiny obyvateľov podľa pohlavia a produktivity (2010 – 2014)															
	2010			2011			2012			2013			2014		
	Ž	M	spolu	Ž	M	spolu	Ž	M	spolu	Ž	M	spolu	Ž	M	spolu
0 - 14	156	159	315	155	175	330	155	182	337	159	187	346	167	192	359
15-64	993	1024	2017	994	997	1991	979	994	1973	974	984	1958	974	984	1958
64 +	271	165	436	269	171	440	273	176	449	278	181	459	275	182	457
Spolu	1420	1348	2768	1418	1343	2761	1407	1352	2759	1411	1352	2763	1416	1358	2774

Zdroj: ŠÚ SR

Tabuľka č. 6

Obyvateľstvo podľa rodinného stavu (2011)		
Muži	spolu	1347
	slobodní	610
	ženatí	593
	rozvedení	110
	ovdovení	34
	nezistení	0
Ženy	spolu	1413
	slobodné	492
	vydaté	604
	rozvedené	113
	ovdovené	204
	nezistené	0

Zdroj: ŠÚ SR – SODB 2011

1.1.5.1 Národnostná štruktúra

Na základe výsledkov Sčítania obyvateľov, domov a bytov z roku 2011 bola národnostná štruktúra trvale žijúcich obyvateľov v obci Poproč nasledovná:

Tabuľka č. 7

Národnostná štruktúra (2011)			
	Muži	Ženy	Spolu
Slovenská	1 223	1 303	2 526
Maďarská	2	9	11
Rusínska	1	3	4
Ukrajinská	2	2	4
Česká	5	7	12
Nemecká	3	2	5
Poľská	1	1	2

Iná	2	2	4
Nezistená	108	84	192
Spolu	1 347	1 413	2 760

Zdroj: ŠÚ SR – SODB 2011

1.1.5.2 Náboženská štruktúra

Na základe výsledkov Sčítania obyvateľov, domov a bytov z roku 2011 bolo náboženské zloženie trvale žijúcich obyvateľov v obci Poproč nasledovné:

Tabuľka č. 8

Náboženská štruktúra (2011)		
	Počet obyvateľov	%
Rímsko-katolícka cirkev	2170	78,6
Evanjelická cirkev augsburského vyznania	18	0,7
Gréckokatolícka cirkev	37	1,3
Náboženská spoločnosť Jehovovi svedkovia	1	0,0
Kresťanské zbory	0	0,0
Evanjelická cirkev metodistická	0	0,0
Pravoslávna cirkev	14	0,5
Apoštolská cirkev	0	0,0
Reformovaná kresťanská cirkev	7	0,3
Ostatné	41	1,5
Bez vyznania	180	6,5
Nezistená	292	10,6
Celkom	2760	100

Zdroj: ŠÚ SR – SODB 2011

1.1.5.3 Vzdelanostná štruktúra

Vzdelanostná štruktúra obyvateľov obce Poproč, zistená na základe výsledkov Sčítania obyvateľov, domov a bytov v roku 2011, je zaznamenaná v nasledovných tabuľkách.

Tabuľka č. 9

Štruktúra obyvateľov podľa dosiahnutého vzdelania (2011)				
Najvyšší skončený stupeň školského vzdelania	Muži	Ženy	Spolu	%
Základné vzdelanie	130	318	448	16,23
Stredné vzdelanie	849	702	1551	56,20
Vysokoškolské vzdelanie	172	208	380	13,77
Ostatní bez udania školského vzdelania	24	34	58	2,10
Ostatní bez školského vzdelania	172	151	323	11,70

Zdroj: ŠÚ SR – SODB 2011

Tabuľka č. 10

Štruktúra obyvateľov podľa dosiahnutého stredoškolského vzdelania (2011)		
	Počet obyvateľov	%
Učňovské stredné vzdelanie (bez maturity)	374	13,55
Stredné odborné vzdelanie (bez maturity)	240	8,70
Úplné učňovské stredné vzdelanie (s maturitou)	153	5,54
Úplné stredné odborné vzdelanie (s maturitou)	624	22,61
Úplné stredné všeobecné vzdelanie	122	4,42
Vyššie stredné vzdelanie	38	1,38
Spolu stredné vzdelanie	1551	56,20

Zdroj: ŠÚ SR – SODB 2011

Tabuľka č. 11

Štruktúra obyvateľov podľa dosiahnutého vysokoškolského vzdelania (2011)		
	Počet obyvateľov	%
Bakalárske vzdelanie	70	2,54
Magisterské, inžinierske, doktorské vzdelanie	297	10,76
Doktorandské vzdelanie	12	0,43
Spolu vysokoškolské vzdelanie	380	13,77

Zdroj: ŠÚ SR – SODB 2011

1.1.5.4 Domácnosti

Podľa údajov Štatistického úradu SR v obci v sledovanom roku žilo celkom 844 domácností, najväčšie zastúpenie mali 1-členné domácnosti a naopak najmenšie 6 a viac členné domácnosti.

Tabuľka č.12

Počet domácností podľa počtu členov (2011)	
1- členná	184
2- členná	166
3- členná	143
4- členná	179
5- členná	98
6 a viac členná	74
Spolu	844

Zdroj: ŠÚ SR – SODB 2011

1.1.6 Ekonomické zdroje

Tabuľka č. 13

Osoby ekonomicky aktívne (2011)	Muži	Ženy	Spolu
v %	54,4	45,6	100
spolu	752	631	1383

- na materskej dovolenke	0	13	13
pracujúci dôchodcovia	22	20	42
vypomáhajúci v rodinnom podniku	1	1	2
nezamestnaní	142	90	232
Nepracujúci dôchodcovia	251	375	626
Osoby na rodičovskej dovolenke	1	36	37
Ostatní nezávislí	9	12	21
Žiaci a študenti	266	277	543
v tom			
deti a žiaci ZŠ	183	169	352
zo stredných škôl	50	52	102
z vysokých škôl	33	56	89
Ostatní závislí, nezistení	68	82	150
Úhrn obyvateľov	1347	1413	2760
Narodení v obci súčasného bydliska	803	819	1622
v %	59,6	58,0	58,8

Zdroj: ŠÚ SR – SODB 2011

Tabuľka č. 14

Odvetvie hospodárstva	Ekonomicky aktívne osoby (2011)			
	Muži	Ženy	Spolu	Dochádza do zamestnania
Pestovanie plodín a chov zvierat, poľovníctvo a služby s tým súvisiace	24	16	40	30
Lesníctvo, ťažba dreva	21	7	28	16
Výroba potravín a nápojov	4	9	13	8
Ťažba uhlia a lignitu, iná ťažba a dobývanie	4	0	4	3
Výroba textilu, odevov, kože, kožených výrobkov výroba papiera a výrobkov z papiera, tlač a reprodukcia záznamových médií	10	11	21	6
Spracovanie dreva a výrobkov z dreva, nábytku, slamy a prúteného materiálu	21	5	26	19
Výroba koksu a rafinovaných ropných produktov, chemikálií, chemických produktov, výrobkov z gumy a plastu	5	2	7	4

Program hospodárskeho rozvoja a sociálneho rozvoja obce Poproč na roky 2016 – 2022

Výroba základných farmaceutických výrobkov a prípravkov, výroba ostatných nekovových minerálnych výrobkov	15	3	18	14
Výroba a spracovanie kovov, kovových konštrukcií okrem strojov a zariadení	164	22	186	166
Výroba počítačových, elektronických a optických výrobkov, elektrických zariadení a strojov	18	11	29	19
Výroba motorových vozidiel, návesov, prívesov, iná výroba a inštalácia strojov a prístrojov	31	10	41	33
Dodávka elektriny, plynu, pary, zber, úprava a dodávka vody, čistenie a odvod odpadových vôd, zber a spracúvanie odpadov, recyklácia materiálov	13	2	15	11
Výstavba budov, inžinierske stavby a špecializované stavebné práce	84	9	93	72
Veľkoobchod, maloobchod a oprava motorových vozidiel	10	2	12	9
Veľkoobchod, maloobchod okrem motorových vozidiel a motocyklov	68	92	160	121
Pozemná doprava a doprava potrubím, skladové a pomocné činnosti v doprave	32	14	46	38
Poštové služby a služby kuriérov, ubytovanie a činnosti reštaurácií a pohostinstiev	29	46	75	59
Nakladateľské činnosti, výroba filmov, tv programov, činnosti pre rozhlasové a televízne vysielanie a telekomunikácie	5	2	7	4
Počítačové programovanie, poradenstvo, informačné a finančné služby a poistenie a dôchodkové	10	17	27	26
Pomocné činnosti finančných služieb a poistenia, v oblasti nehnuteľností, právne a účtovnícke činnosti, vedenie firiem, poradenstvo v oblasti riadenia	7	17	24	22
Architektonické a inžinierske činnosti, vedecký výskum, reklama a prieskum trhu, veterinárne činnosti a ostatné odborné, vedecké a technické činnosti	10	8	18	17
Prenájom, lízing, sprostredkovanie práce, činnosti cestovných agentúr, rezervačné služby a súvisiace činnosti, bezpečnostné a pátracie služby	10	3	13	10

Činnosti súvisiace s údržbou zariadení a krajinou úpravou a administratívne, pomocné kancelárske práce a iné	6	20	26	20
Verejná správa a obrana, povinné sociálne zabezpečenie	45	54	99	82
Vzdelávanie	15	68	83	73
Zdravotníctvo	14	56	70	61
Starostlivosť v pobytových zariadeniach, sociálna práca bez ubytovania, tvorivé, umelecké z zábavné činnosti, činnosti knižníc, archívov, múzeí, herní a stávkových kancelárií	8	76	84	76
Športové, zábavné, rekreačné činnosti a činnosti členských organizácií	6	2	8	5
Oprava počítačov, osobných potrieb pre domácnosti a ostatné osobné služby	5	5	10	9
Zamestnávateľ v zahraničí	1	0	1	1
Nezistené	57	41	98	71
Spolu	752	631	1383	1105

Zdroj: ŠÚ SR – SODB 2011

1.1.6.1 Podnikateľské subjekty

Podľa údajov Štatistického úradu SR bolo v obci v sledovanom roku registrovaných celkom 194 podnikateľských subjektov, z toho bolo 36 PO – právnické osoby (firmy) a 161 FO – fyzické osoby. Ich členenie podľa odvetvia ekonomickej činnosti (SK NACE) a počtu zamestnancov je zobrazené v nasledujúcich tabuľkách.

Tabuľka č. 15

Podnikateľské subjekty (PO) podľa odvetvia ekonomickej činnosti (2014)									
Odvetvie ekonomickej činnosti (SK NACE)	PO - podnikatelia								
	počet spolu	subjekty podľa počtu zamestnancov							
		?	0	1	2	3-4	5-9	25-49	500-999
A pôdohospodárstvo	3		2			1			
B ťažba a dobývanie									
C priemyselná výroba	5		1	2	2				
D dodávka elektriny, plynu, pary									
E dodávka vody									
F stavebníctvo	5	1	1		1		1	1	
G veľkoobchod a maloobchod	6			5	1				
H doprava a skladovanie	1		1						
I ubytovacie a stravovacie služby	2		1		1				
J informácie a komunikácia	3	1	2						
K finančné a poisťovacie činnosti	1				1				

L činnosti v oblasti nehnuteľností	2		1			1			
M odb., vedecké a technické činnosti	2		1		1				
N administratívne a podporné služby									
verejná správa a obrana; povinné sociálne zabezpečenie	2				1				1
P vzdelávanie									
Q zdravotníctvo a sociálna pomoc	3		1		1	1			
R umenie, zábava a rekreácia									
S ostatné činnosti	1		1						
SPOLU	36	2	12	7	9	3	1	1	1

Zdroj: ŠÚ SR

Tabuľka č. 16

Podnikateľské subjekty (FO) podľa odvetvia ekonomickej činnosti (2014)						
Odvetvie ekonomickej činnosti (SK NACE)	FO - podnikatelia					
	počet spolu	subjekty podľa počtu zamestnancov				
		?	0	1	2	5-9
A pôdohospodárstvo	12		10	2		
B ťažba a dobývanie						
C priemyselná výroba	47	17	29			1
D dodávka elektriny, plynu, pary						
E dodávka vody						
F stavebníctvo	24	12	11	1		
G veľkoobchod a maloobchod	35	12	19	3	1	
H doprava a skladovanie	3	3				
I ubytovacie a stravovacie služby	5		2	2	1	
J informácie a komunikácia	2	1			1	
K finančné a poisťovacie činnosti	14	5	9			
L činnosti v oblasti nehnuteľností						
M odb., vedecké a technické činnosti	9	5	4			
N administratívne a podporné služby						
verejná správa a obrana; povinné sociálne zabezpečenie	4	1	3			
P vzdelávanie	1			1		
Q zdravotníctvo a sociálna pomoc						
R umenie, zábava a rekreácia						
S ostatné činnosti	5	2	3			
SPOLU	161	58	90	9	3	1

Zdroj: ŠÚ SR

1.1.6.2 Nezamestnanosť

Nezamestnané obyvateľstvo je charakterizované ako obyvateľstvo, ktoré nevykonáva žiadnu platenú prácu, no aktívne si ju hľadá. V podmienkach Slovenskej republiky to znamená, že sa musia pravidelne,

každé dva týždne hlásiť na Úrade práce, sociálnych vecí a rodiny. Dobrovoľne nezamestnané obyvateľstvo, t.j. nevykonávajú žiadnu platenú prácu a ani nemajú žiaden záujem si ju nájsť, nepatrí medzi nezamestnané obyvateľstvo (z hľadiska štatistického vykazovania i z hľadiska ekonomických vied).

Celkový vývoj počtu nezamestnaných zobrazuje tabuľka č. 17. Štruktúru nezamestnaných podľa stupňa dosiahnutého vzdelania zachytáva tabuľka č. 18, podľa veku tabuľka č. 19 a podľa dĺžky nezamestnanosti (evidencie na úrade práce) tabuľka č. 20.

Tabuľka č. 17

Vývoj nezamestnanosti (2005 – 2014)										
	2005	2006	2007	2008	2009	2010	2011	2012	2013	2014
Muži	111	87	80	96	162	139	137	140	137	115
Ženy	126	112	98	94	110	100	98	97	101	111
Spolu – počet nezamestnaných	237	199	178	190	272	239	235	237	238	226

Zdroj: ÚPSVaR

Tabuľka č. 18

Štruktúra nezamestnaných podľa stupňa dosiahnutého vzdelania (2005 – 2014)										
	2005	2006	2007	2008	2009	2010	2011	2012	2013	2014
0 – Bez vzdelania	1	1	1	1	1	1	1	1	1	0
1 – Základné vzdelanie	38	36	24	28	34	27	21	21	28	25
2 – SOU vyučený	112	96	88	92	118	108	102	93	90	94
3 – SOU bez maturity	1	0	0	0	0	0	0	1	2	3
4 – SOU s maturitou	25	28	24	25	43	43	40	51	88	71
5 – Gymnázium	9	4	6	9	13	10	10	11	12	9
6 – SOŠ	41	24	26	31	43	32	44	40	1	0
7 – vyššie stredné vzdelanie	2	2	2	1	4	2	3	4	1	6
8 – VŠ	8	8	7	3	16	16	14	15	15	18
9 – vedecká výchova	0	0	0	0	0	0	0	0	0	0
Spolu – počet nezamestnaných	237	199	178	190	272	239	235	237	238	226

Zdroj: ÚPSVaR

Tabuľka č. 19

Štruktúra nezamestnaných podľa veku (2005 – 2014)										
	2005	2006	2007	2008	2009	2010	2011	2012	2013	2014
Do 19 rokov	5	7	8	6	8	5	5	2	6	0
20-29 rokov	55	39	42	48	74	65	63	64	57	62
30-39 rokov	44	36	28	26	48	48	40	46	51	47
40-49 rokov	69	52	44	39	59	51	55	54	52	49
50 a viac	64	65	56	71	83	70	72	71	72	65
Spolu – počet nezamestnaných	237	199	178	190	272	239	235	237	238	226

Zdroj: ÚPSVaR

Tabuľka č.20

Štruktúra nezamestnaných podľa dĺžky evidencie (2005 – 2014)										
	2005	2006	2007	2008	2009	2010	2011	2012	2013	2014
Do 12 mesiacov	88	84	83	102	153	104	99	100	114	114
13-24 mesiacov	24	17	11	9	33	23	27	45	33	41
Nad 24 mesiacov	125	98	84	79	86	112	109	92	91	71
Spolu – počet nezamestnaných	237	199	178	190	272	239	235	237	238	226

Zdroj: ÚPSVaR

1.1.6.3 Cestovný ruch

Cestovný ruch predstavuje odvetvie, ktoré má prierezový charakter a na jeho realizácii sa priamo podieľa celý rad ďalších odvetví. Na území obce Poproč sa nenachádzajú žiadne zariadenia cestovného ruchu.

Obec Poproč sa nachádza len niekoľko kilometrov od Košíc, v tichom atraktívnom prostredí so zdravým ovzduším a prírodným prostredím, čo predstavuje pre túto obec konkurenčnú výhodu na ktorej môže v budúcnosti stavať rozvoj cestovného ruchu.

V obci sú viaceré bývalé bane, kde by obec chcela zriadiť múzeum. Veľmi cennou historickou pamiatkou na banskú činnosť je aj kaplnka, pri ktorej prosili baníci pred fánaním Pána Boha a Svätú Barboru, patrónku baníkov o ochranu pri ich nebezpečnej práci. V budúcnosti by obec chcela vytvoriť náučný chodník od centra obce až po múzeum v bývalých baniach. Ďalšou kultúrne – historickou pamiatkou je rímsko – katolícky kostol zo 16. storočia. Doplnkovou formou cestovného ruchu by v obci Poproč mohol byť ešte cykloturizmus a poľovnícky cestovný ruch

1.1.7 Materiálne a fyzické zdroje

1.1.7.1 Zariadenia občianskej vybavenosti

Na území obce Poproč sa v súčasnosti nachádza 5 predajní potravín a drogerie, mäsiareň, 3 predajne kvetov a drogerie, 2 predajne farieb, lakov a stavebného materiálu a 1 predajňa obuvi. Obchody sú zriadené v účelových objektoch, v rodinných domoch využívaných polyfunkčne pre bývanie aj obchod, alebo iba na komerčnú vybavenosť. Sortiment predajní je orientovaný na potraviny, ovocie – zeleninu, mäso – údeniny, obuv, textil, elektro a domáce potreby, predaj živých kvetov, farby – laky, stavebniny. Na území obce sa taktiež nachádza oficiálna pálenica.

V obci je aj kultúrny dom s knižnicou a s verejne prístupným internetom, zdravotné stredisko, obecný úrad, komunitné centrum, areál obecných služieb, pošta, požiarna zbrojnica, dom smútku a obecný cintorín. Na území obce Poproč nachádza materská škola a taktiež spádová základná škola, ktorej je obec Poproč zriaďovateľom.

1.1.7.2 Bývanie

V obci sa podľa údajov zo Sčítania obyvateľov, domov a bytov v roku 2011 nachádzalo celkom 715 domov, z čoho až 708 bolo rodinných. Prevažovalo vlastníctvo fyzických osôb.

Tabuľka č.21

Domy podľa formy vlastníctva a typu (2011)	
Typ domu	
Rodinné domy	708
Bytové domy	4
Iné	3
Forma vlastníctva	
Fyzické osoby	677
Štát	0
Obce	1
Iné právnické osoby	1
Kombinácia vlastníkov	12
Iné	1

Zdroj: ŠÚ SR – SODB 2011

Tabuľka č.22

Byty podľa formy vlastníctva (2011)	
Vlastné byty v bytových domoch	78
Byty vo vlastných rodinných domoch	615
Obecné byty	1
Družstevné byty	0
Iné	24
Spolu	718

Zdroj: ŠÚ SR – SODB 2011

1.1.7.3 Sociálne služby

Rozvoj sociálnych služieb v obci Poproč je podmienený blízkosťou mesta Moldava nad Bodvou a krajského mesta Košice. V obci pôsobí miestna organizácia Slovenského Červeného kríža. Okrem tejto organizácie sa v obci nachádzajú aj ďalšie nezávislé právne subjekty zaoberajúce sa poskytovaním sociálnej pomoci obyvateľom a to Domov dôchodcov Poproč a Domov Sv. Anny, n. o. (domov seniorov).

Zriaďovateľom Domova dôchodcov je od 01. 07. 2002 obec Poproč. Predmetom činnosti je poskytovanie starostlivosti (t.j. ubytovanie, stravovanie, celodenné zaopatrenie, kultúrno – spoločenská činnosť) pre občanov, ktorí sú poberateľmi starobného dôchodku a ktorí pre svoj nepriaznivý zdravotný stav si vyžadujú sústavnú starostlivosť inej osoby, ktorú občanovi nemôže zabezpečiť vlastná rodina alebo iná opatrovateľská služba. Kapacita domova dôchodcov je 20 lôžok. Domov dôchodcov je spádový pre okolité i vzdialenejšie obce. V domove funguje vývarovňa, ktorá zabezpečuje stravovanie nielen pre

obyvateľov zariadenia, ale aj pre ďalších starších obyvateľov obce Poproč. Prostredníctvom domova dôchodcov je zabezpečená donáška obedov do domácností. Keďže počet obyvateľov v poproduktívnom veku pribúda, uvažuje sa s rozšírením kapacity domova dôchodcov o 20 až 30 miest, aby aj naďalej zostal zachovaný princíp rodinného typu zariadenia.

Ďalšie možnosti sociálnych služieb môžu obyvatelia obce využívať v blízkych mestách Moldava nad Bodvou a krajskom meste Košice.

1.1.7.4 Zdravotníctvo

Na území obci Poproč sa nachádza 1 zariadenie zdravotnej starostlivosti, kde majú obyvatelia obce k dispozícii ambulanciu praktického lekára a stomatóloga. V stredisku má sídlo Agentúra domácej ošetrovateľskej starostlivosti ADOS – ATIZ s. r. o.. Stredisko je v obecnom objekte postavenom v roku 1953, rekonštruovanom v rokoch 1975 a v roku 2000. Výdajňa liekov je v obci Jasov vzdialenej asi 3 km od obce Poproč.

Za odbornými vyšetreniami obyvatelia obce dochádzajú do blízkeho mesta Moldava nad Bodvou a do 1. súkromnej nemocnice v mestskej časti Košice – Šaca.

1.1.7.5 Inštitúcie v obci

V obci má sídlo Obecný úrad Poproč, ktorý predstavuje verejnú inštitúciu zabezpečujúcu výkon samosprávy a prenesený výkon štátnej správy.

1.1.7.6 Šport a rekreácia

Obyvatelia a návštevníci obce majú možnosť venovať sa rôznym druhom športu (futbalu, volejbalu, hádzanej, kalanetike, aerobiku, turistike a tenisu). Pre tieto športy sú vytvorené primerané podmienky a ponúka sa tu možnosť kombinácie kultúrneho a športového vyžitia pre návštevníkov, ale predovšetkým obyvateľov obce. Na území obce sa nachádza futbalové ihrisko s tribúnou, tréningové futbalové ihrisko, viacúčelové ihrisko, detské ihrisko so zázemím a školský športový areál.

V dobrom stave sú vyznačené turistické trasy a v budúcnosti sa uvažuje s úpravou terénu týchto trás pre horskú cyklistiku v spojení s otvorením požičovne horských bicyklov.

V obci sú organizované rôzne futbalové športové podujatia zamerané nielen na dospelých, ale aj na starších obyvateľov a mládež. Obyvatelia obce majú denne v čase od 08:00 do 20:00 hod k dispozícii priestory viacúčelového ihriska. V telocvični ZŠ je možnosť si 3x v týždni zacvičiť jumping pod vedením profesionálnych inštruktorov. V rámci Stolnotenisového oddielu hráči trénujú a hrajú zápasy v priestoroch telocvične ZŠ.

1.1.7.7 Kultúra

V obci Poproč sa nachádza kultúrny dom, v ktorom je kinosála, knižnica s verejne prístupným internetom, spoločenské miestnosti a izba tradícií. Sála kultúrneho domu má kapacitu 200 stoličiek, kinosála kapacitu 240 stoličiek. Kultúrny dom bol dávnejšie čiastočne rekonštruovaný. Na objekte je potrebné vykonať ďalšie rekonštrukčné práce (výmena vchodových dverí, úprava pivničných priestorov, oprava fasády, zriadenie kuchyne atď.).

Miestne kultúrne stredisko v spolupráci s inými organizáciami a spolkami organizuje v dome kultúry celý rad kultúrno – spoločenských podujatí pre širokú verejnosť, napr. plesy, oslavy Dňa matiek, karnevaly, vystúpenia súborov, skupín a pod. V obci existuje aj dychová hudba, ktorá v roku 2017 oslávi 70. výročie svojho vzniku. V obci už viac ako 15 rokov pôsobí ženská spevácka skupina Fortuna. Tieto súbory spestrujú svojimi vystúpeniami programy rôznych podujatí organizovaných nielen v obci Poproč.

V budove kultúrneho domu sa okrem knižnice s čítárňou a verejne prístupným internetom nachádza hudobný salónik a múzeum - izba tradícií, kde je vystavený historický prierez života obce od jej vzniku až po súčasnosť. Je tu stála expozícia ľudových remesiel, baníckych tradícií obce, základného vybavenia domácnosti v minulosti, výstava ľudových krojov, zbierka starých písomností a fotografií spájajúcich sa s jej históriou.

1.2 ANALÝZA VONKAJŠIEHO ÚZEMIA

1.2.1 Analýza väzieb územia

1.2.1.1 Dopravná infraštruktúra – širšie vzťahy

Cestná doprava

Z hľadiska siete ciest európskeho významu Krajské mesto – Košice leží na dvoch hlavných prietáhoch ciest nadnárodného charakteru. Je to v prvom rade prietáh v smere západ – východ t.j. z Čiech a Rakúska v smere na východ na Ukrajinu a ďalej do ďalších štátov bývalého Sovietskeho zväzu. Druhý dôležitý prietáh je v smere sever – juh t.j. z Poľska a pobaltských štátov v smere na Maďarsko a ďalej na Balkán.

Obec Poproč je koncovým sídlom. Na celoštátnu cestnú sieť je napojená prostredníctvom cesty III. triedy č. 5483 Jasov – Poproč. Táto sa v Jasove napája na cestu II. triedy č. 548 Smolník – Medzev – Jasov – Košice a na cestu II. triedy č. 550, ktorá vyúsťuje v Moldave nad Bodvou taktiež do cesty I. triedy č. 50. Nadregionálny aj medzinárodný význam má táto cesta I. triedy č. 50 (I/50) v trase Košice – Bratislava – hranica s Rakúskom resp. Českou republikou.

Dopravnú dostupnosť obce Poproč s mestom Košice a okolitými obcami zabezpečuje spoločnosť Eurobus, a.s. viacerými pravidelnými linkami prímestskej autobusovej dopravy, prostredníctvom troch zastávok SAD, ktoré sú vybavené prístreškami pre cestujúcich.

Železničná doprava

Železničnú sieť tvoria trate troch rozchodov (normálny, široký a úzky rozchod). Základné železničné ťahy: Hlavný ťah Čierna n/T. – Košice – Žilina – Bratislava je zaradený do európskej železničnej siete a trať je elektrifikovaná. Trať južného ťahu Košice – Zvolen – Bratislava je čiastočne elektrifikovaná. Tieto trate sú využívané pre medzinárodnú i vnútroštátnu, osobnú i nákladnú dopravu.

Obec nie je napojená na železničnú trať. Najbližšia železničná stanica je vo vzdialenosti 10 km v Košiciach. Trate dôležitých pohraničných prechodov:

Severovýchodné spojenie z Poľska do Maďarska v trase štátna hranica Poľska – Plaveč – Kysak – Košice – Čaňa – štátna hranica Maďarska je elektrifikovaný na cca 60 %. Širokorozchodná trať Ukrajina – Maťovce – areál U.S. Steel Košice je elektrifikovaná a slúži na prepravu surovín a tovarov z Ukrajiny priamo do hutníckeho areálu, bez nutnosti prekládky na náš železničný systém.

Osobná stanica Košice má 13 dopravných koľají, ktoré slúžia pre osobnú dopravu, prepravu spešnín a pre nákladnú dopravu. Medzinárodné osobné vlaky premávajú do Maďarska – Miškolc, Budapešť; Poľska – Krakow, Waršava; Bulharska; Rumunska a Čiech – Praha, Cheb odkiaľ je možné spojenie do Spolkovej republiky Nemecko. Košicami denne prechádza 46 tranzitných nákladných vlakov. Železničná doprava z Košíc je významným článkom aj pre kombinovanú prepravu nákladov na medzinárodnú vodnú dopravu (smer Gdynia, Gdansk, Štetín, Rijeka, Koper).

V obci Poproč nie je zastúpená železničná doprava. Najbližšie zastúpenie železničnej dopavy je v asi 2 km vzdialenej obci Jasov. Jednokoľajová železničná trať zo smeru Moldava nad Bodvou – Jasov - Medzev je prepojená na druhý južný hlavný železničný ťah Košice – Zvolen. V súčasnej dobe premáva po tejto trati iba nákladná preprava.

Letecká doprava

Medzinárodné letisko Košice je druhé najväčšie letisko na Slovensku. Poloha letiska je asi 6 km južne od centra mesta Košice. Letisko vzniklo v roku 1952 ako letisko vtedajších Československých aerolínii a bolo riadené vtedajšou vládou. V roku 1994 prevzala kontrolu nad letiskami Bratislava, Košice, Piešťany, Poprad-Tatry a Sliac Slovenská správa letísk so sídlom v Bratislave, ktorá i v súčasnosti dohliada na činnosť jednotlivých letísk na Slovensku.

V súčasnosti je letisko schopné obslúžiť od malých „bussines“ lietadiel po Boeing 767 a Airbus 300. V roku 1992 bola kompletne zrekonštruovaná vzletová a pristávacia dráha, ktorej konečná dĺžka dosahuje 3100 metrov. Pristávacie a vzletové manévry lietadiel sú kontrolované novým monitorovacím a kontrolným zariadením. Rozvoj letiska Košice z hľadiska maximálnych možností jeho budúceho rozvoja je vypracovaný v Štúdií územného rozvoja letiska Košice (1995). Štúdiá slúži ako podklad pre rozvoj letiska a skvalitňovanie poskytovaných služieb. Súčasný terminál, jeho verejná vstupná hala, odletová a priletová hala a reštauračná časť sú kapacitne nevyhovujúce. Vo výstavbe je nový terminál, ktorý je dimenzovaný

pre maximálne 700 tisíc cestujúcich za rok. V súčasnosti je možné odletieť z letiska Košice takmer do celého sveta, vďaka dopravcom, ktorí zabezpečujú denné spojenie Košíc s Viedňou, Prahou a Bratislavou. Letisko Košice poskytuje dopravcom handlingové služby od roku 1994. Ide predovšetkým o dopravcov s pravidelnými časmi odletov a priletov, ale taktiež i pre všeobecné letectvo a charterové lety. Pravidelnými leteckými spoločnosťami operujúcimi z a do Košíc sú České aerolínie, Tyrolean Airways, SkyEurope Airlines, Slovenské aerolínie. Počas letnej sezóny sú to predovšetkým spoločnosti ATE, Spanair, Tunis Air, Onur Air, Air Slovakia, Hemus Air.

V katastrálnom území obce Poproč sa nenachádza plocha vhodná na pristávanie malých športových lietadiel, alebo iných druhov lietadiel.

1.2.1.2 Zásobovanie pitnou vodou

Obec Poproč má vybudovaný vodovod od roku 1960. S rozširovaním obce bol postupne budovaný aj vodovod. Zdrojom vody sú potoky Zábava a Hájny. Prietoky v potokoch priamo závisia od dažďových zrážok a preto v letných mesiacoch je zásobovanie pitnou vodou v obci Poproč nedostatočné.

Voda z odberov je vedená do úpravne vody, odkiaľ tečie gravitačne potrubím do vodojemu, ktorý sa nachádza na hornom konci obce severozápadne od zastavaného územia. Pre zvýšenie akumulácie a tlaku pre horné ulice bol vybudovaný nový dvojkomorový vodojem, z ktorého sa v súčasnosti využíva na akumuláciu iba jedna komora. Z vodojemov je voda k spotrebiteľom privádzaná rozvodným potrubím. Prevádzkovateľom vodovodnej siete je Východoslovenská vodárenská spoločnosť, a. s. Košice.

1.2.1.3 Kanalizácia a ČOV

Obec Poproč má od roku 1996 vo výstavbe splaškovú kanalizáciu a ČOV. V roku 2005 bola uvedená do prevádzky ČOV – Poproč I. etapa a časť splaškovej kanalizácie, na ktorú je napojených 212 domácností. Spoločnosť VVS a. s. Košice v obci v súčasnosti realizuje projekt „Zásobovanie pitnou vodou a odkanalizovanie obcí v mikroregióne Bodva“, ktorým sa odkanalizuje zvyšná časť obce.

Dažďové vody z územia obce sú odvádzané dažďovou kanalizáciou, ryhami, cestnými priekopami (rigolmi) a jarkami do Predného potoka. Splaškové vody sú z nových aj zrekonštruovaných domov odvádzané do žúmp, ktoré sa vyvážajú do ČOV v obci Poproč. Staršie domy doteraz majú suché latríny, čo spolu s nedokonalými izoláciami žúmp a ich nelegálnym vypúšťaním vedie k zhoršovaniu kvality podzemných i povrchových vôd na území obce. Technické riešenie projektu odkanalizovania splaškových odpadových vôd z obce je splaškovou kanalizáciou v dĺžke 13,5 km vyústenou do ČOV s tromi prečerpávacími stanicami v členitom teréne obce.

1.2.1.4 Plyn

Obec Poproč má zabezpečené dodávky zemného plynu cez spoločnosť SPP a. s., ktorá zabezpečuje

nákup, distribúciu, prepravu a predaj zemného plynu v SR. Obec Poproč je od roku 2000 plynofikovaná. Plyn sa využíva na varenie, kúrenie a prípravu teplej vody. Zdrojom plynu je vysokotlakový plynovod Moldava nad Bodvou – Medzev – Štós.

Zásobovanie obce je cez plynovo regulačnú stanicu spoločnú pre obce Jasov a Poproč. Miestna sieť plošne pokrýva celé zastavané územie, čo umožňuje napojenie všetkých odberateľov prípojkami.

1.2.1.5 Energetická sieť

Obec Poproč je zásobovaná elektrickou energiou distribučným vysokonapäťovým vedením, ktoré je napojené na ES 110/22 kV Budulov a ES 110/22 kV Haniska. Z predmetného vysokonapäťového vedenia je vonkajšími vysokonapäťovými prípojkami v obci napojených 10 distribučných transformovní a dve veľkoodberateľské transformovne. Najväčším odberateľom je obyvateľstvo, využívajúce energiu pre svetlo a domáce spotrebiče. Obec je zásobovaná elektrickou energiou, ktorú zabezpečujú Východoslovenská energetika a. s.

1.2.1.6 Telekomunikácie

Obyvatelia obce Poproč môžu využívať služby rôznych telekomunikačných spoločností. Územie obce je pokryté ako fixnými, tak aj mobilnými operátormi pôsobiacimi na slovenskom telekomunikačnom trhu. Hlasové služby poskytuje niekoľko fixných ako aj mobilných operátorov. Služby na prenos dát poskytujú viaceré spoločnosti.

1.2.1.7 Rozhlas a televízia

Obyvatelia obce Poproč využívajú služby spoločností, ktoré poskytujú prístup k televíznym a rozhlasovým staniciam prostredníctvom satelitných služieb. Bežný občan obce tak môže mať prístup k rôznym televíznym a rozhlasovým staniciam.

1.2.1.8 Interne

Obec Poproč prevádzkuje vlastnú oficiálnu WEB stránku.

Pripojenie na internet v obci Poproč je možné prostredníctvom telekomunikačných operátorov pevných a mobilných sietí poskytujúcich svoje služby na území obce. Verejne prístupný internet pre občanov obce Poproč je v kultúrnom dome.

1.2.2 Hlavné vonkajšie faktory rozvoja

Pri plánovaní rozvoja, riešení problémov a výziev konkrétneho územia je dôležité rešpektovať nielen vnútorný potenciál a aktuálny stav územia ale tiež rôznorodé vonkajšie faktory, ktoré môžu v aktuálnom čase alebo neskôr v budúcnosti vplývať na dané územie či už s pozitívnym alebo negatívnym dopadom.

Jedná sa predovšetkým o tie faktory, ktoré nie je možné vlastnými silami ovplyvniť ale je nevyhnutné ich vopred predvídať, pretože môžu zásadným spôsobom ovplyvniť naplánovaný budúci rozvoj. Je dôležité rešpektovať faktory rozvoja nastavené pre celkový rozvoj SR a tiež rozvoj dotknutého regiónu, ktorého súčasťou je riešené územie. Plánovať rozvoj svojho územia v rozpore s nadradenými faktormi rozvoja predstavuje vysoké riziko a ohrozenie budúcej realizácie miestnych rozvojových projektov a následné dosiahnutie nastavených cieľov. Okrem toho je dôležité monitorovať aktuálny stav a prípadne predvídať tendencie v smerovaní budúceho vývoja situácie v politickom, legislatívnom, finančnom, sociálnom a technologickom prostredí vonkajších vplyvov.

Výhodou je predvídať budúce zmeny a vytvárať vopred preventívne opatrenia pre zamedzenie alebo znižovanie ich negatívnych dopadov na rozvojové aktivity v dotknutom území. Existuje taktiež samostatné prostredie prírodných javov, ktoré by bolo možné pomenovať aj tzv. „vplyvom vyššej moci“, ktoré je ťažko predvídať avšak dôsledky môžu mať dlhodobý nepriaznivý dopad na územie – to môžu byť napr. extrémny počasie, záplavy, kalamity, lesné požiare a pod..

Slovensko ako členský štát Európskej únie musí rešpektovať a prispôbovať svoje rozvojové ciele a zámery spoločnej európskej stratégie **Európa 2020**, ktorá stanovuje 5 cieľov pre EÚ do roku 2020:

1. Zamestnanosť

- Zvýšiť mieru zamestnanosti obyvateľov vo veku 20 – 64 rokov na 75%.

2. Výskum a vývoj

- Zvýšiť úroveň investícií do výskumu a vývoja na 3% HDP.

3. Zmena klímy a energetická udržateľnosť

- Znížiť emisie skleníkových plynov o 20% oproti úrovniam z roku 1990.
- Získavať 20% energie z obnoviteľných zdrojov.
- Dosiahnuť 20% nárast efektívnosti vo využívaní energie.

4. Vzdelávanie

- Zníženie miery predčasného ukončenia školskej dochádzky pod 10%.
- Min. 40% podiel obyvateľov vo veku 30 – 34 rokov s ukončeným vysokoškolským vzdelaním.

5. Boj proti chudobe a sociálnemu vylúčeniu

- Min. o 20 mil. znížiť počet osôb, ktorým hrozí chudoba a sociálne vylúčenie.

Stratégia zároveň identifikovala nové mechanizmy na povzbudenie rastu a tvorby pracovných miest.

Bližšie sa im venuje v **7 hlavných iniciatívach**:

Inteligentný rast

- Digitálna agenda pre Európu
- Inovácia v Únii
- Mládež v pohybe

Udržateľný rast

- Európa efektívne využívajúca zdroje

- Priemyselná politika vo veku globalizácie

Inkluzívny rast

- Program pre nové zručnosti a nové pracovné miesta
- Európska platforma na boj proti chudobe

Európska komisia zohľadnila tieto priority pre dosiahnutie dlhodobého rastu pre celú EÚ a v súčasnosti smeruje viac ako 30% rozpočtu EÚ do Európskeho fondu regionálneho rozvoja (ERDF), Európskeho sociálneho fondu (ESF) a Kohézneho fondu (KF). Tieto nástroje, známe ako štrukturálne fondy, pomáhajú zabezpečiť efektívne investovanie finančných prostriedkov s cieľom podporovať inteligentný, udržateľný a inkluzívny rast predovšetkým v zaostávajúcich členských štátoch EÚ.

Financovanie z prostriedkov EÚ podporuje:

- vytváranie väčšieho počtu pracovných miest a zvyšovanie ich kvality,
- rozvoj nových technológií,
- špičkový výskum,
- vysokorýchlostný prístup na internet,
- inteligentnú dopravnú a energetickú infraštruktúru,
- energetickú efektívnosť a využívanie obnoviteľných zdrojov energie (OZE),
- rozvoj podnikania a
- zručnosti a odbornú prípravu.

Na rozvoj vidieckych oblastí v rámci EÚ sa zameriava politika rozvoja vidieka EÚ, ktorá je súčasťou spoločnej poľnohospodárskej politiky EÚ (SPP). V súlade so stratégiou Európa 2020 a celkovými cieľmi politiky SPP boli pre rozvoj vidieka stanovené 3 dlhodobé strategické ciele:

1. podporovať konkurencieschopnosť poľnohospodárstva,
2. zabezpečovať udržateľné hospodárenie s prírodnými zdrojmi a opatrenia v oblasti klímy a
3. dosiahnuť vyvážený územný rozvoj vidieckych hospodárstiev a komunít vrátane vytvárania a udržiavania pracovných miest.

Rozvoj vidieckych oblastí v jednotlivých členských štátoch EÚ je realizovaný prostredníctvom národných programov rozvoja vidieka, ktoré by mali rešpektovať nasledovné spoločné priority EÚ:

- podporovať prenos znalostí a inovácie v poľnohospodárstve, lesnom hospodárstve a vidieckych oblastiach,
- zvyšovať životaschopnosť a konkurencieschopnosť všetkých typov poľnohospodárstva a propagovať inovačné technológie a udržateľné hospodárenie,
- podporovať organizáciu potravinového reťazca, dobré životné podmienky zvierat a riadenie rizík v poľnohospodárstve,
- obnovovať, zachovávať a posilňovať ekosystémy súvisiace s poľnohospodárstvom a lesníctvom,

- podporovať efektívne využívanie zdrojov a prechod na nízkouhlíkové hospodárstvo odolné voči zmenám klímy a
- podporovať sociálne začlenenie, znižovanie chudoby a hospodársky rozvoj vo vidieckych oblastiach.

Finančné prostriedky EÚ zamerané na rozvoj vidieka sú zabezpečené z Európskeho poľnohospodárskeho fondu pre rozvoj vidieka (EPFRV). Spolu so štrukturálnymi fondmi EÚ (EFRR, ESF a KF) a Európskym námorným a rybárskym fondom (ENRF) spoločne predstavujú európske štrukturálne a investičné fondy (ESIF). Z týchto fondov bude podpora EÚ na Slovensku financovaná prostredníctvom nasledovných operačných programov:

- OP Výskum a inovácie
- OP Integrovaná infraštruktúra,
- OP Ľudské zdroje,
- OP Kvalita životného prostredia
- Integrovaný regionálny OP,
- OP Efektívna verejná správa,
- OP Technická pomoc,
- Program rozvoja vidieka a
- OP Rybné hospodárstvo.

Medzi hlavné faktory rozvoja na národnej úrovni patria odporúčania a záväzky vyplývajúce z členstva SR v Európskej únii, ktoré sa stávajú súčasťou národnej legislatívy a prenášajú sa do programových dokumentov štátu. V rámci aktuálnej prípravy rozvoja územia je potrebné rešpektovať nasledovné odporúčania Európskej komisie, ktoré boli Slovensku predložené k programu stability SR.

- Dodržiavať požiadavky Paktu stability a rastu a udržiavať HDP v súlade so stanovenými cieľmi a zohľadňovať prípadné nepriaznivé hospodárske podmienky. Pokračovať v opatreniach dlhodobej udržateľnosti verejných financií s dôrazom na oblasť zdravotníctva (racionalizácia nemocničnej starostlivosti a riadenia a posilňovanie primárnej starostlivosti o zdravie obyvateľstva).
- Zlepšovať efektívnosť daňovej politiky so zameraním na posilňovanie kapacít auditu a výberu daní. Zamerať sa na efektívnosť zdaňovania nehnuteľností a prepojiť základ zdanenia nehnuteľností na skutočnú trhovú hodnotu nehnuteľností.
- Zvýšiť nezávislosť verejnej služby a zlepšiť riadenie ľudských zdrojov vo verejnej správe. Zamerať sa na posilňovanie analytickej kapacity verejných inštitúcií, prijímať opatrenia na boj proti korupcii a zvýšiť efektívnosť a kvalitu súdneho systému a verejného obstarávania.
- Zavádzať opatrenia pre zlepšenie podnikateľského prostredia s dôrazom na malé a stredné podniky. Zamerať sa na lepšie fungovanie trhu s energiou a preskúmať faktory vplývajúce na vysoké sieťové poplatky za elektrinu s dôrazom pre priemyselných odberateľov. Naďalej rozvíjať energetické prepojenia so susednými krajinami.

- Zamerať sa na riešenie dlhodobej nezamestnanosti s dôrazom na mladých ľudí (preventívne opatrenia) a ženy s rodinnými povinnosťami (zamerať sa na zariadenia starostlivosti o deti do troch rokov). Využívať nástroje podpory zamestnávania ako sú aktivačné práce, druhá šanca na vzdelanie, individuálne prispôsobovanie odborného vzdelávania s dôrazom na kvalitu. Zvýšiť kapacitu verejných služieb zamestnanosti so zameraním na správu prípadov, personalizované poradenstvo, aktiváciu nezamestnaných a posilniť prepojenie medzi aktiváciou a sociálnou pomocou.
- Zvyšovať kvalitu vyučovania na školách a zlepšovať učebné výsledky žiakov a študentov. Odborné vzdelávanie a prípravu poskytovať priamo na pracoviskách. Prispôbiť vytváranie študijných programov priamo orientovaných na výkon povolania. Zamerať sa na zvyšovanie kvality vedeckej základne a prepájať účinné odovzdávanie poznatkov z vedy a výskumu pre akademickú obec.
- Vytvárať systémové opatrenia pre zlepšenie prístupu ku kvalitnému a inkluzívnemu predškolskému a školskému vzdelávaniu marginalizovaných skupín vrátane rómskych komunít a vytvárať podmienky pre ich širšiu účasť na odbornej príprave a vyššom vzdelávaní.

Zároveň pre SR vyplýva povinnosť dodržiavať záväzky k stanoveným termínom, ktoré jej vyplynuli pri vstupe do Európskej únie a to predovšetkým zamerané na zvyšovanie dostupnosti miestneho obyvateľstva ku kvalitnej pitnej vode prostredníctvom budovania verejných vodovodov a zvyšovanie počtu obyvateľov napojených na kanalizáciu prostredníctvom budovania verejných kanalizácií a čistiarní odpadových vôd. Rozvoj v týchto oblastiach infraštruktúry bude preto patriť medzi podporované priority v závislosti od veľkosti územných aglomerácií a v závislosti od plánovacích dokumentov na regionálnej úrovni.

Ďalšiu oblasť predstavuje spoločné úsilie členských štátov EÚ znižovať emisie skleníkových plynov v záujme dosiahnutia záväzku EÚ znížiť emisie skleníkových plynov do roku 2020 o 20%. Podporované budú rôzne ekologicky zamerané projekty spojené s využívaním obnoviteľných zdrojov energií alebo využívanie alternatívnych materiálov a technológií zameraných na zvyšovanie energetickej efektívnosti nielen v oblastiach ako doprava a priemysel ale tiež v poľnohospodárstve a lesníctve.

Realizácia národných projektov elektronizácie verejnej správy a rozvoja elektronických služieb bude spolu so zavádzaním inovácií a IKT a postupným zvyšovaním prístupnosti k širokopásmovému internetu aj vo vidieckych oblastiach vytvárať podmienky pre efektívny a kvalitný výkon služieb verejnej správy i samosprávy.

Národné projekty výstavby diaľnic, rýchlostných ciest vrátane postupnej modernizácie železničnej dopravy otvoria dlho očakávané kvalitné dopravné prepojenie východu a západu Slovenska. Východ SR s blízkym prepojením na Maďarsko, Poľsko a Ukrajinu tak konečne bude môcť ponúknuť investične zaujímavý potenciál vhodný aj pre významných tzv. strategických investorov, ktorí vytvárajú nové a dlhodobo stále pracovné príležitosti. Spolu so zámerom preferovať plánované investičné parky zameriavať sa na inovácie a informačné a komunikačné technológie s vysokou pridanou hodnotou môžu sa v okolí mesta Košice vytvárať vysoko kvalifikované pracovné miesta, ktoré môžu zastaviť dlhodobý odliv kvalifikovanej pracovnej sily a mladých ľudí z východu na západ.

1.2.3 Vplyv vonkajšieho prostredia na vývoj situácie v území

Konkrétny vplyv vonkajšieho prostredia na všestranný rozvoj miestneho územia predovšetkým z pohľadu miestnej samosprávy je značný a je možné ho rozdeliť do niekoľkých kategórií. Identifikácia a rozdelenie jednotlivých vplyvov pomôže tvorcom stratégie predvídať budúci možný vývoj situácie (hlavne ten nepriaznivý) a v rámci svojich možností sa naň pripraviť resp. prijať preventívne opatrenia na zmiernenie prípadných negatívnych dopadov.

Na rozvoj miestneho územia môžu vplyvať rôzne vonkajšie faktory, ktoré je možné zhrnúť do nasledovných spoločných oblastí:

- sociálna,
- technologická,
- ekonomická,
- ekologická,
- politická a
- hodnotová.

Na rozvoj miestneho územia predpokladáme pôsobenie nasledujúcich vonkajších faktorov:

Tabuľka č. 23

Sociálna oblasť	Technologická oblasť	Ekonomická oblasť
Zmeny populácie – starnutie obyvateľstva, vyľudňovanie vidieka, odchod mladých a kvalifikovaných ľudí za prácou, vzdelaním, službami	Rozvoj zameraný na široké využívanie IKT, inovácií, kreatívneho priemyslu, moderných alternatívnych technológií	Podpora z fondov EÚ na realizáciu investičných i neinvestičných rozvojových projektov pre verejný, súkromný i neziskový sektor
Zvyšovanie vzdelanostnej, kvalifikačnej a odbornej úrovne žiakov, študentov a obyvateľov	Pokryvanie vidieckych oblastí širokopásmovým pripojením na internet a elektronizácia služieb verejnej správy a samosprávy	Národné dotačné a kompenzačné programy v rôznych oblastiach (i na rozvoj vidieckeho CR a agroturistiky)
Pokles výroby u dominantných zamestnávateľov v regióne a s tým spojený pokles príjmov alebo hromadné prepúšťania	Rozvoj priemyselných a technologicky vyspelých (High – Tech) parkov s vyššou pridanou hodnotou	Obmedzená podpora štátu pre malých a stredných podnikateľov a vysoká odvodová zaťaženosť brzdiaca ďalší rozvoj podnikania
Prehlbujúca sa chudoba a sociálna vylúčenosť marginalizovaných a neprispôsobivých skupín, nárast sociálnej ohrozenosti mládeže	Zvyšovanie dostupnosti k technológiám využívajúcich obnoviteľné zdroje energií aj pre fyzické osoby a nárast ich individuálneho využívania na vidieku	Postupujúca výstavba diaľnic smerom na východ SR a postupný príchod významných investorov bližšie k východu republiky
Špecializované účelové dotačné programy EÚ a SR (napr.	Podpora prenosu vedeckých a výskumných poznatkov do praxe	Podpora štátu pri výrobe a predaji miestnych a regionálnych

zamestnávanie mladých ľudí, aktivačné práce a pod.)	(poľnohospodárstvo, lesníctvo, rozvoj vidieka)	výrobkov, potravín a produktov
Migračné vlny – hromadné sťahovanie národov za prácou z vojnových a chudobných oblastí do krajín EÚ	Postupné ukončovanie éry využívania uhľohydrátov na báze tradičných palív a prechod k alternatívnym zdrojom energií	Prehlbujúca sa kríza v rámci Európskej únie – finančná, ekonomická – vplyv na stabilitu bánk, meny i priemyselnej výroby
Ekologická oblasť	Politická oblasť	Hodnotová oblasť
Podpora a preferovanie ekologických projektov, využívania OZE, zvyšovanie energetickej efektívnosti, nakladania s odpadmi a pod.	Plnenie záväzkov SR voči legislatíve a normám EÚ v rôznych oblastiach	Propagácia európskych demokratických princípov, cenností a hodnôt, tolerancie, spolupatričnosti a vzájomnej súdržnosti
Trvalo udržateľný rozvoj obcí a mikroregiónov na Slovensku vrátane podpory miestnych ekologických a udržateľných projektov	Integrovaný územný rozvoj na princípoch LEADER – preferovanie komunitou riadeného rozvoja vo vidieckom prostredí	Rozvoj komunitného dialógu, komunitnej a medzisektorovej spolupráce, rozvoj spoločných partnerských vzťahov a projektov
Zmeny spojené s otepľovaním, extrémny počasie, záplavy, suché obdobia ovplyvňujúce poľnohospodársku prvovýrobu, vysychanie vodných zdrojov, lesné kalamity, požiare a pod.	Ohrozenie politiky súdržnosti – možné krátenie fondov EÚ, obmedzovanie voľného pohybu osôb alebo tovarov, rozsiahla reštrukturalizácia EÚ alebo aj možnosť rozpadu EÚ	Postupné vytrácanie základných morálnych hodnôt, rodinnej a medzigeneračnej súdržnosti, nárast radikalizmu a extrémizmu zvlášť medzi mladými ľuďmi
Zásahy do prírody a životného prostredia – znečisťovanie pôdy užívaním pesticídov, herbicídov, chemických hnojív, skládky odpadov a pod.	Pretrvávajúce problémy s nevysporiadanými vlastníckymi vzťahmi, rozdrobenosť vlastníckych podielov	Postupný prechod k zdravému spôsobu života – prevencia ochorení, zdravšie potraviny, pohyb, šport, relax, oddych
Postupný rozvoj ekologického a trvalo udržateľného hospodárenia v lesníctve a v poľnohospodárstve	Presúvanie kompetencií štátu na samosprávy bez primeranej finančnej podpory	Postupný návrat k domácej kvalite na úkor lacnej kvantity (z dovozu), lokálpatriotizmus

Zdroj: vlastné spracovanie

1.2.4 Súlad PHSR s inými rozvojovými dokumentmi

Plánovanie hospodárskeho a sociálneho rozvoja musí byť v súlade a nadväzovať na súbor národných, regionálnych i miestnych rozvojových dokumentov, ktoré v danom období špecifikujú rozvojové smerovanie nadradených územných celkov. Príprava rozvojovej stratégie na miestnej úrovni musí byť preto v súlade s miestnym územnoplánovacím dokumentom, pretože PHSR a UPD spolu predstavujú základné rozvojové piliere budúceho rozvoja územia. Okrem toho miestny rozvoj musí byť v súlade s plánovaným rozvojom mikroregiónu prípadne Miestnej akčnej skupiny (ak existujú resp. ak pripravujú spoločnú rozvojovú stratégiu).

Na regionálnej úrovni musí byť miestna stratégia zosúladená s rozvojovou stratégiou a cieľmi samosprávneho kraja vrátane iných platných regionálnych rozvojových koncepcií, programov alebo stratégií.

PHSR obce Poproč je spracovaný v súlade s rôznymi rozvojovými stratégiami a koncepciami na miestnej, regionálnej, národnej i nadnárodnej úrovni tak, aby nedochádzalo k žiadnym rozporom ale naopak, aby sa vzájomne dopĺňali a vo vzájomnom súlade prispievali k znásobovaniu rozvojového efektu obce.

Obec Poproč má spracovaný aktuálne platný územnoplánovací dokument. Tento dokument bol spracovaný v roku 2013 a nevyžaduje si aktualizáciu v najbližšom období. Príprava stratégie PHSR v plnom rozsahu vychádzala a je zosúladená s ÚPD obce. V prípade budúcej aktualizácie/spracovania novej dokumentácie ÚPD bude zohľadnený a zosúladený vzájomný vplyv na PHSR. V prípade vzniku rozporov bude realizovaná aktualizácia PHSR v záujme úplného zosúladenia oboch dokumentov.

Obec je súčasťou mikroregionálneho združenia obcí Rudohorie, ktoré má spracovanú vlastnú spoločnú rozvojovú stratégiu. PHSR obce Poproč je v súlade s miestnou mikroregionálnou stratégiou.

Obec je súčasťou občianskeho združenia MAS RUDOHORIE, ktoré má spracovanú aktuálnu vlastnú komunitou riadenú integrovanú rozvojovú stratégiu (stratégia CLLD). PHSR obce Poproč je v súlade s miestnou aktuálne platnou stratégiou CLLD.

Počas spracovania PHSR bola nadviazaná úzka spolupráca so zástupcami jednotlivých sektorov (verejný, súkromný, občiansky) vrátane zapojenia partnerov, aktivistov miestnych záujmových združení a marginalizovaných komunít. PHSR tak zohľadňuje a je v súlade so všetkými miestnymi rozvojovými dokumentmi a to predovšetkým v nasledovných oblastiach:

- rozvoj miestnej ekonomiky a rast zamestnanosti v území,
- rast konkurencieschopnosti miestnych podnikateľov,
- rozvoj inovatívnych a kreatívnych nápadov a projektov,
- rozvoj malého podnikania a služieb v rôznych oblastiach,
- rozvoj turizmu – infraštruktúra, služby, propagácia,
- skvalitňovanie všetkých druhov vzdelávania a informovania (základné, odborné, celoživotné, záujmové, rekvalifikačné a pod.),
- rozvoj a skvalitňovanie verejnej infraštruktúry a služieb,
- rozvoj komunitného dialógu a spolupráce, komunitných a sociálnych služieb vrátane zapájania mladých ľudí a marginalizovaných skupín obyvateľov,
- rozvoj viacsektorových partnerstiev a spolupráce,
- skvalitňovanie a ochrana životného prostredia,
- využívanie a zveľaďovanie miestneho potenciálu (príroda, ľudia, tradície, história a pod.).

PHSR obce je v súlade s nasledovnými stratégiami alebo koncepciami na regionálnej alebo národnej úrovni, ktoré budú vplývať na konkrétny rozvoj územnej oblasti, ktorej súčasťou je aj územie obce:

- Program hospodárskeho a sociálneho rozvoja Košického kraja 2016 – 2022, ktorý je zameraný na „intenzívnu podporu tvorby nových pracovných miest a iniciatív vedúcich k rastu miezd cestou budovania regionálnej identity v Košickom kraji“ (základné poslanie – misia KSK). Základné strategické ciele sa zameriavajú na posilnenie regionálnej identity prostredníctvom tvorby pracovných miest, rozvoja vidieka, komunitného spôsobu života, rozvojom občianskej spoločnosti, sociálnych ľudských práv, dobrovoľníctva, kultúrneho a prírodného dedičstva a kvality života obyvateľov.
- Regionálna integrovaná územná stratégia Košického kraja na roky 2014 – 2020 sa vo svojich prioritných osiach zameriava na bezpečnú a ekologickú dopravu, ľahší prístup k efektívnym a kvalitnejším verejným službám a zlepšenie kvality života s dôrazom na životné prostredie.
- Stratégia pre rozvoj kreatívnej ekonomiky Košického kraja slúži na podporu rozvoja kreatívnej ekonomiky s pozitívnym dopadom na zamestnanosť a kvalitu života v regióne. Vo svojich prioritných oblastiach sa zameriava na budovanie partnerstiev a rozvoj vzdelávania.
- Program budovania logistického centra pre agrokomody v KSK je zameraný na podporu zvyšovania zamestnanosti a konkurencieschopnosti Košického kraja podporou priamej produkcie prvovýroby, tvorbu partnerstiev, dodávateľských reťazcov, registráciu miestnych agroproduktov, vzdelávací a školiaci proces, miestne značky a pod.
- Regionálna inovačná stratégia Košického kraja 2013 – 2020 sa zameriava na rozvoj vzájomnej spolupráce a partnerstiev pri využívaní vnútorného inovačného potenciálu, podporu inovatívneho podnikania, skvalitňovania ľudských zdrojov a budovania regionálneho inovačného ekosystému európskeho významu.
- Stratégia na zmiernenie sociálnej exklúzie v podmienkach Košického kraja 2015 – 2020 sa v rámci svojich prioritných oblastí zameriava znevýhodnené skupiny na trhu práce, ich motiváciu, aktivizáciu, odborné vzdelávanie, inovatívne formy podnikania, využívanie vnútorného potenciálu územia a rozvoj informovanosti.
- Národná stratégia regionálneho rozvoja SR do roku 2020 stanovuje pre Košický kraj 3 základné prioritné oblasti: 1.-vytvorenie hospodárstva založeného na znalostiach a inovácii, 2.-podporovanie ekologickejšieho a konkurencieschopnejšieho hospodárstva efektívne využívajúceho zdroje a 3.-podporovanie hospodárstva s vysokou mierou zamestnanosti zabezpečujúceho sociálnu a územnú súdržnosť.
- Stratégia rozvoja cestovného ruchu do roku 2020 sa zameriava na zvyšovanie konkurencieschopnosti cestovného ruchu pri lepšom využívaní jeho potenciálu so zámerom vyrovnávať regionálne disparity a vytvárať nové pracovné príležitosti. Dôraz bude kladený na kvalitu, inovácie, rozvoj podnikania v CR, širšiu účasť znevýhodnených občanov, rozvoj cykloturistiky, kúpeľníctva, rozvoj vzdelávania a partnerstiev, produktov a propagácie CR.
- Miestna Agenda 21 – Udržateľný rozvoj obcí a mikroregiónov na Slovensku sa zameriava na tvorbu partnerstiev, environment, miestny rozvoj a kvalitu života na vidieku, podporu miestnych iniciatív a zapájanie miestneho obyvateľstva a komunít do trvalo udržateľného rozvoja regiónov.

1.3 ZHODNOTENIE SÚČASNÉHO STAVU ÚZEMIA

1.3.1 Zhodnotenie súčasného stavu územia

Analýza SWOT bola spracovaná na základe výstupov analýzy vnútorného prostredia obce a tiež názorov a podnetov miestnych občanov, ktorí sa zúčastnili pracovných stretnutí zameraných na identifikáciu silných a slabých stránok územia obce. Snahou bolo dosiahnuť viac sektorovú spoluprácu zapojením do prípravných prác na PHSR aj miestnych združení, spolkov, záujmových organizácií a podnikateľských subjektov v záujme čo najširšej prezentácie miestnych názorov a návrhov v každej z dotknutých oblastí. Výsledkom bolo široké spektrum účastníkov, ktorí prezentovali svoj uhol pohľadu na obec, dianie v nej, kvalitu života a potrieb v území kde žijú alebo pôsobia.

Vybrané boli štyri základné oblasti, v rámci ktorých boli postupne zadefinované silné a slabé stránky obce a jej územia z pohľadu vnútorného prostredia. Z pohľadu vonkajších vplyvov boli zadefinované príležitosti a ohrozenia, ktoré môžu pozitívne alebo negatívne ovplyvňovať budúci rozvoj v obci. Určujúcim kritériom bolo stanovenie spoločnej názorovej zhody medzi účastníkmi stretnutí a tá bola v niektorých prípadoch smerodajnou pri zápise do jednotlivých častí analýzy SWOT (zvlášť pri definovaní vplyvu vnútorného alebo vonkajšieho prostredia). Analýza je výstupom konkrétnej práce s ľuďmi a ich názormi, ktoré boli v prípade spoločnej zhody nadradené dodržaniu presných definícií SWOT analýzy.

Ako základné oblasti hodnotenia analýzy SWOT boli vybrané:

- prírodné zdroje
- ľudské a spoločenské zdroje
- materiálne a fyzické zdroje a
- ekonomické zdroje.

Z každej z týchto oblastí boli zadefinované silné stránky a slabé stránky územia z pohľadu vnútorného prostredia, ktoré si dokáže obec a jej obyvatelia ovplyvniť samostatne. Za každú oblasť boli navrhnuté tie silné alebo slabé stránky, ktoré sa účastníkom pracovných stretnutí javili ako kľúčové. Tie boli neskôr zohľadnené pri zadefinovaní základných problémov v území a následnom výbere budúcich prioritných rozvojových oblastí a stanovení strategickej časti PHSR.

1.4 ANALÝZA SWOT

Tabuľka č. 24

Oblasť:	Silné stránky	Slabé stránky	Príležitosti	Ohrozenia
PRÍRODNÉ ZDROJE	<ul style="list-style-type: none"> • vhodné klimatické podmienky • bohatý prírodný potenciál • výhodná poloha obce v podhorskej oblasti • banská história 	<ul style="list-style-type: none"> • nedostatok vodných zdrojov pitnej vody • vysychanie povrchových vodných zdrojov v období sucha (závislosť na dažďovej vode) • znečisťovanie pitnej 	<ul style="list-style-type: none"> • štátna koncepcia ochrany prírody a racionálneho využívania prírodných zdrojov • plnenie záväzkov SR voči normám a legislatíve EÚ 	<ul style="list-style-type: none"> • hydroklimatické zmeny (oteplovanie, extrémny počasie, záplavy, obdobia sucha) • lesné kalamity alebo požiare

	<ul style="list-style-type: none"> • prepojená so spracovaním železa • bohatý historický potenciál (tradície, náreč, kroje, recepty, povesti a pod.) • blízkosť krajského mesta Košice • veľmi dobrá kvalita ovzdušia • vysoké zastúpenie lesov, lúk, pasienkov • rôznorodá lesná zver • do obce zasahuje chránené vtáčie územie /Volovské vrchy/ • vysoké zastúpenie zelene • chránené druhy živočíchov • rôznorodá fauna a flóra • separovanie odpadov • pozitívny prístup miestnej samosprávy k zachovaniu prírodného dedičstva pre nasledujúce generácie 	<p>vody</p> <ul style="list-style-type: none"> • kontaminované banské vody nepoužiteľné ako vodné zdroje • kontaminácia pôdy v okolí banských ložísk • environmentálne záťaž po predchádzajúcej banskej činnosti a priemyselnej činnosti • orná pôda nižšej bonity – nižšia úrodnosť • nelegálne skládky odpadov v intraviláne i extraviláne obce • nedostatočná motivácia občanov triediť odpad • nedoriešené vlastnícke vzťahy k pozemkom • nízke environmentálne povedomie obyvateľstva • slabé využívanie obnoviteľných zdrojov energie, alternatívnych a energeticky šetrných postupov a technológií, ktoré sú šetrné k životnému prostrediu • kontaminácia ornej pôdy z nekontrolovaného využívania chemických látok (umelé hnojivá, herbicídy, pesticídy) 	<p>(zásobovanie pitnou vodou, výstavba kanalizácií a ČOV, využívanie OZE, nakladanie s odpadmi a pod.)</p> <ul style="list-style-type: none"> • integrovaná koncepcia v hospodárení s odpadmi SR (minimalizácia vzniku odpadov, maximálne využívanie odpadov, zhodnocovanie a správne zneškodňovanie spôsobom neohrozujúcim zdravie ľudí a životné prostredie) • rozvoj environmentálnej výchovy na školách • politika Európskej únie smerujúca k trvalo udržateľnému rozvoju • možnosť využívať štrukturálne fondy EÚ • nové trendy vo využívaní obnoviteľných zdrojov energie • národné programy podpory energetickej efektívnosti 	<ul style="list-style-type: none"> • zanedbanie environmentálnej výchovy • dlhodobé zanedbávanie environmentálnych záťaž • pokles vody v zdrojoch pitnej vody • pokračovanie nekontrolovaného pôdneho hospodárenia • neriadené lesné hospodárstvo (nadmerný výrub bez obnovy lesných porastov) • rozširujúca sa kontaminácia v okolí bývalých banských ložísk • obmedzenie politiky súdržnosti a krátenie fondov EÚ z dôvodu ekonomickej alebo finančnej krízy
--	---------------------------------------------------------------------------------------------------------------------------------------------------------------------------------------------------------------------------------------------------------------------------------------------------------------------------------------------------------------------------------------------------------------------------------------------------------------------------------------------------------------------------------------------------------------------------------------------------------------------------------------------------------------------------------	------------------------------------------------------------------------------------------------------------------------------------------------------------------------------------------------------------------------------------------------------------------------------------------------------------------------------------------------------------------------------------------------------------------------------------------------------------------------------------------------------------------------------------------------------------------------------------------------------------------------------------------------------------------------------------------------------------------------------------------------------------------------------------------------------------------------------------------------------------------	--------------------------------------------------------------------------------------------------------------------------------------------------------------------------------------------------------------------------------------------------------------------------------------------------------------------------------------------------------------------------------------------------------------------------------------------------------------------------------------------------------------------------------------------------------------------------------------------------------------------------------------------------------------------------------------------------	-------------------------------------------------------------------------------------------------------------------------------------------------------------------------------------------------------------------------------------------------------------------------------------------------------------------------------------------------------------------------------------------------------------------------------------------------------------------------------------------------------------------------------------

Zdroj: vlastné spracovanie

Tabuľka č. 25

Oblasť:	Silné stránky	Slabé stránky	Príležitosti	Ohrozenia
<p>ĽUDSKÉ A SPOLOČENSKÉ ZDROJE</p>	<ul style="list-style-type: none"> • mierny nárast počtu narodených detí • záujem obyvateľov Košíc o bývanie na vidieku • vysoké kultúrne povedomie obyvateľstva • záujem obyvateľov 	<ul style="list-style-type: none"> • finančne veľmi náročná prevádzka MŠ a ZŠ • nedostatočná kapacita MŠ • nízke a stagnujúce príjmy • pomerne vysoká nezamestnanosť v porovnaní s inými 	<ul style="list-style-type: none"> • možnosť využívať štrukturálne fondy EU • pokračujúce národné programy podporujúce zamestnanosť – aktivačné práce, 	<ul style="list-style-type: none"> • pokles demografického vývoja a starnutie obyvateľstva • vyľudňovanie na vidieku - úbytok obyvateľstva migráciou – zvlášť kvalifikovaných

	<p>o vzdelávanie a zvyšovanie kvalifikácie (rôzne vekové kategórie)</p> <ul style="list-style-type: none"> • vyššie nároky obyvateľov na vybavenosť a kvalitu vzdelávania v školských, výchovných a voľno časových zariadeniach obce • veľký záujem obyvateľov o rozvoj obce a regiónu • širšia ponuka voľných pracovných miest v blízkych mestách a podnikoch • využívanie aktivačných prác v obci • fungujúci dobrovoľný hasičský zbor • poskytovanie obedov pre dôchodcov z obce zabezpečené v jedálni obecného domova dôchodcov • fungujúce materské centrum • prevádzkovanie obecného domova dôchodcov • bohaté tradície a hlboké korene kultúr. podujatí • bohatá tradícia folklórnych a iných kultúrnych podujatí, súťaží a prehliadok • záujem detí a mládeže o kultúru – spev, tanec • vysoký záujem o šport, športové podujatia a krúžky • široká spolková a klubová činnosť 	<p>regiónmi SR</p> <ul style="list-style-type: none"> • odchod mladých a kvalifikovaných ľudí za prácou • strata pracovných návykov a motivácie pracovať u dlhodobozamestnaných • nižšia vzdelanostná úroveň nezamestnaných • prehlbovanie chudoby a sociálnych rozdielov • nutnosť dochádzania za prácou • veľmi málo miestnych pracovných príležitostí • chýbajú komunitní, terénni a sociálni pracovníci • chýbajú služby a aktivity prispôbené pre vzrastajúci počet seniorov • vysoká potreba motivácie a aktivizácie mladých ľudí a mládeže • rozširovanie vandalizmu, extrémizmu a rôznych foriem závislostí • prehlbovanie medzigeneračnej priepasti seniori – mládež • vytrácanie rodinnej súdržnosti a tradičných morálnych hodnôt 	<p>absolventská prax ako aj možnosť využívať nové výhodné národné projekty na podporu zamestnávania najviac ohrozených skupín ako sú mladí ľudia a ľudia nad 50 rokov veku</p> <ul style="list-style-type: none"> • národné dotačné a kompenzačné programy v rôznych oblastiach (napr. vzdelávanie, šport, sociálna pomoc a pod.) • koncepcie a akčné plány zamestnanosti na národnej a regionálnej úrovni 	<p>mladých ľudí (za prácou, vzdelaním, službami)</p> <ul style="list-style-type: none"> • nedostatočné finančné náhrady presunu kompetencií zo štátu na samosprávu • postupný zánik pracovných príležitostí pre obyvateľov s nižším vzdelaním • pokračujúca izolácia škôl vzhľadom k vonkajšiemu prostrediu a trhu práce • národná legislatíva bez účinných opatrení voči zneužívaniu sociálnych výhod • pokles výroby u dominantných zamestnávateľov v okolí • pretrvávajúca zaostalosť východu voči ostatným regiónom SR • pokračujúci nezáujem investorov o východ Slovenska • prehlbovanie sociálnych rozdielov obyvateľstva • prehlbujúca sa kríza v rámci EÚ (finančná, ekonomická, nekontrolované migračné vlny, ohrozenie politiky súdržnosti príp. rozpad EÚ)
--	-------------------------------------------------------------------------------------------------------------------------------------------------------------------------------------------------------------------------------------------------------------------------------------------------------------------------------------------------------------------------------------------------------------------------------------------------------------------------------------------------------------------------------------------------------------------------------------------------------------------------------------------------------------------------------------------------------------------------------------------------------------------------------------------------------------------------------------------------------------------------------------------------------------------------------------------------------------------------------------------------------------------	----------------------------------------------------------------------------------------------------------------------------------------------------------------------------------------------------------------------------------------------------------------------------------------------------------------------------------------------------------------------------------------------------------------------------------------------------------------------------------------------------------------------------------------------------------------------------------------------------------------------------------------------------------------------------------------------------------------------------------------------------------------------------------------------------------------------------------------------------------------	------------------------------------------------------------------------------------------------------------------------------------------------------------------------------------------------------------------------------------------------------------------------------------------------------------------------------------------------------------------------------------------------------------------------------------	---------------------------------------------------------------------------------------------------------------------------------------------------------------------------------------------------------------------------------------------------------------------------------------------------------------------------------------------------------------------------------------------------------------------------------------------------------------------------------------------------------------------------------------------------------------------------------------------------------------------------------------------------------------------------------------------------------------------------------------------------------------------------------------------------------------------------------------------------------------

Zdroj: vlastné spracovanie

Tabuľka č. 26

Oblasť	Silné stránky	Slabé stránky	Príležitosti	Ohrozenia
MATERIÁLNE A FYZICKÉ ZDROJE	<ul style="list-style-type: none"> poloha obce v blízkosti krajského mesta, ktoré je významným dopravným uzlom a križovatkou obchodných ciest sprístupnenie obce pravidelnou autobusovou dopravou blízkosť medzinárodného letiska a železničného dopravného uzla v meste Košice dobrá dostupnosť a prepojenosť obce na širokú sieť vzdelávacích zariadení a univerzít spracované a pripravované rozvojové dokumenty obce zvyšujúca sa atraktivita bývania na vidieku a pretrvávajúci vysoký záujem o bývanie dostatočná energetická sieť dostupnosť telekomunikačných služieb prevažná časť obce má prístup na internet strediskový charakter obce so širokou miestnou, občianskou a spoločenskou vybavenosťou dostupná materská a základná škola v obci pomerne ľahko dostupná široká a rozmanitá sieť rôznych inštitúcií, úradov a služieb 	<ul style="list-style-type: none"> nevyhovujúci stav existujúcej dopravnej a ďalšej miestnej technickej a základnej infraštruktúry zlý technický stav a absencia miestnych komunikácií a chodníkov zastarané verejné osvetlenie a miestny rozhlas nedostatok parkovacích plôch a parkovacích miest chýbajú cyklistické chodníky a trasy nízka kapacita intervalov autobusovej dopravy skvalitnenie niektorých častí MŠ a ZŠ (dostavba telocvične) nevysporiadané vlastnícke vzťahy k budovám i pozemkom finančne veľmi náročná výstavba a rekonštrukcie technickej a dopravnej infraštruktúry zlý technický stav a vysoká energetická náročnosť verejných budov (OcÚ, KD, MŠ niektoré časti, zdravotné a sociálne zariadenia a ostatné verejné budovy) nedostatočná vybavenosť KD nedostatočné zabezpečenie proti vandalizmu 	<ul style="list-style-type: none"> možnosť využívať štrukturálne fondy EÚ zamerané na skvalitňovanie infraštruktúry a služieb rozvoj medzisektorovej spolupráce a možnosť spolufinancovania kultúrnych aktivít z podnikateľských kruhov rozšírenie kultúrnej a športovej spolupráce v rámci regiónu Rudohorie, a blízkymi mestami rozširovanie služieb KIDS a zvýšenie kapacity intervalov autobusovej prepravy plnenie záväzkov SR voči normám a legislatíve EÚ (výstavba vodovodov, kanalizácií a ČOV, využívanie OZE a pod.) národná podpora obnovy verejných budov v záujme zvyšovania energetickej efektívnosti) národný program digitalizácie verejných služieb národný program internetizácie vidieckych oblastí národné a regionálne programy rozvoja kultúry a športu budúci rozvoj zameraný na široké využívanie IKT, inovácií, kreativity a alternatívnych technológií 	<ul style="list-style-type: none"> stagnujúca výstavba nadradenej cestnej siete v KSK neriešenie zlého technického stavu príjazdových komunikácií a napojení na hlavné cestné ťahy nedostatok financií a zanedbávanie technickej a dopravnej infraštruktúry v obci a v regióne pokračujúci nárast individuálnej automobilovej dopravy ohrozenie politiky súdržnosti v EÚ a krátenie fondov EÚ pretrvávajúce problémy s nevysporiadanými vlastníckymi vzťahmi a rozdrobenými podielmi presúvanie kompetencií štátu na samosprávy bez finančných kompenzácií finančná a ekonomická

	<ul style="list-style-type: none"> v blízkych mestách • obecné sociálne zariadenia • dostupnosť zdravotníckej a ošetrovateľskej starostlivosti • existencia spoločenských priestorov v KD • existencia obecnej knižnice s verejným prístupom na internet • existencia miestnych športovísk a detského ihriska 	<ul style="list-style-type: none"> • nedostatok zariadení cestovného ruchu • chýba lekáreň • chýba infraštruktúra pre rozvoj cestovného ruchu 		<p>kríza v EÚ a neistota na finančných trhoch vplývajúca na stabilitu bánk – ohrozenie úverových zdrojov pre finančne náročné projekty</p>
--	---------------------------------------------------------------------------------------------------------------------------------------------------------------------------------------------------------------------------------------------------------------------------------------------------------------------------------------------------------------------------	--------------------------------------------------------------------------------------------------------------------------------------------------------------------------------	--	--------------------------------------------------------------------------------------------------------------------------------------------

Zdroj: vlastné spracovanie

Tabuľka č. 27

Oblasť	Silné stránky	Slabé stránky	Príležitosti	Ohrozenia
EKONOMICKÉ ZDROJE	<ul style="list-style-type: none"> • výhodná poloha obce pre rozvoj vidieckeho CR – v tichom a čistom prostredí, zaujímavý historický a kultúrny potenciál • blízkosť krajského mesta a dopravná prístupnosť • pomerne ľahká dostupnosť inštitúcií zameraných na podporu podnikania • spracované aktuálne rozvojové dokumenty • existujúci miestni podnikatelia a živnostníci • rozvinuté miestne poľnohospodárstvo a lesníctvo • dostatok disponibilnej pracovnej sily • miestni remeselníci - tradičné ľudové remeslá a folklór • zastúpenie miestnych obchodných prevádzok, poskytovateľov 	<ul style="list-style-type: none"> • neoptimálne využívanie prírodného a historického potenciálu obce • chýbajúca stratégia podpory mikro a malého podnikania • zanedbávanie starostlivosti o prírodné atraktivity • nedostatočná ponuka služieb cestovného ruchu • nízka úroveň služieb cestovného ruchu • chýbajúce zariadenia cestovného ruchu • nedostatočná propagácia obce v oblasti cestovného ruchu • slabá medzinárodná partnerská spolupráca • odchod kvalifikovanej pracovnej sily • vysoká miera nezamestnanosti v regióne • nízka úroveň HDP/obyv. v porovnaní s priemerom Európskej únie • nízke využívanie štátnych 	<ul style="list-style-type: none"> • zmena daňového systému SR – znižovanie daňovej zaťaženia • rast priamych zahraničných investícií v regióne • možnosti využívania fondov Európskej únie a dotácií pre poľnohospodárov • zvyšovanie kúpnej sily obyvateľstva v prímestských oblastiach • vytváranie priaznivejších podmienok pre podnikanie v SR • vytváranie nových partnerstiev • dokončenie diaľnic Košice – Bratislava, Košice – Miškolc • rozvoj priemyselných parkov 	<ul style="list-style-type: none"> • obmedzenie dotačnej politiky pre poľnohospodáro v a čerpanie fondov EÚ • vysoká odvodová zaťaženosť a byrokracia obmedzujúca rozvoj existujúcich a zakladanie nových podnikateľských prevádzok • finančné a ekonomické turbulencie ovplyvňujúce stabilitu bánk a priemyselnej výroby • zanedbávanie podpory štátu v oblasti malého a stredného podnikania • nárast odlevu kvalifikovanej

	<p>služieb, poskytovateľov služieb, remeselníkov a pod.</p> <ul style="list-style-type: none"> • snaha miestnej samosprávy zameraná na rozvoj priaznivého podnikateľského prostredia, skvalitňovanie miestnej infraštruktúry a služieb • udržiavanie partnerských vzťahov na miestnej i regionálnej úrovni • podpora medzisektorovej a komunitnej spolupráce • výborný potenciál pre rozvoj aktivít CR a oddychového rekreačného zázemia pre obyvateľov krajského mesta Košice 	<p>podporných programov a EU fondov miestnymi podnikateľmi a administratívne náročné čerpanie EU fondov</p> <ul style="list-style-type: none"> • nedostatočná dopravná a technická infraštruktúra • nedostatočný rozvoj a podpora miestnych producentov a poskytovateľov služieb v oblasti poľnohospodárskej a lesníckej činnosti • nízky počet pracovných príležitostí vytváraných na vidieku • znižovanie doterajšieho počtu zamestnancov, rušenie živností • pracovné príležitosti pre mladých, matky ale aj pre osoby staršie sú veľmi obmedzené 	<p>a priemyselných oblastí v regióne</p> <ul style="list-style-type: none"> • okres Košice – okolie vyčlenený ako rekreačno oddychové zázemie mesta Košice – predpokladaný rozvoj cestovného ruchu pre obyvateľov a návštevníkov metropoly východu • postupujúca výstavba diaľnic smerom na východ SR a postupný príchod významných investorov bližšie k východu • rozvoj priemyselných a technologicky vyspelých parkov s vyššou pridanou hodnotou • rozvoj ekologického hospodárenia • národná podpora predaja domácich a regionálnych výrobkov, potravín a služieb 	<p>pracovnej sily</p> <ul style="list-style-type: none"> • nárast konkurencie vplyvom viac dotovaných a lacnejších výrobkov z EÚ • celosvetovo klesajúca ekonomická aktivita • pokles výroby u dominantných zamestnávateľov v regióne • pretrvávajúci nezájem investorov o Východné Slovensko • zanedbanie výstavby diaľnic a nadradenej cestnej siete v regióne • slabá propagácia východu Slovenska • nedostatočné stimuly pre budúcich investorov zo strany vlády SR • preferovanie lacnej kvantity (z dovozu) pred (miestnou) kvalitou
--	--------------------------------------------------------------------------------------------------------------------------------------------------------------------------------------------------------------------------------------------------------------------------------------------------------------------------------------------------------------------------------------------------------------------------------------------------------------------------------------------------------------------------	---------------------------------------------------------------------------------------------------------------------------------------------------------------------------------------------------------------------------------------------------------------------------------------------------------------------------------------------------------------------------------------------------------------------------------------------------------------------------------------------------------------------------------------------------------------------------------------------------------	--------------------------------------------------------------------------------------------------------------------------------------------------------------------------------------------------------------------------------------------------------------------------------------------------------------------------------------------------------------------------------------------------------------------------------------------------------------------------------------------------------------------------------------------------------------------------------------------------------------------------	--------------------------------------------------------------------------------------------------------------------------------------------------------------------------------------------------------------------------------------------------------------------------------------------------------------------------------------------------------------------------------------------------------------------------------------------------------------------------------------------------------------------------------------------------------------------------------------------------------------------------

Zdroj: vlastné spracovanie

1.4.1 Silné a slabé stránky územia

Pre každú zo zadaných oblastí boli vybrané tie silné alebo slabé stránky, ktoré sa účastníkom pracovných stretnutí javili ako kľúčové pre budúcu identifikáciu základných problémov svojho územia a následného stanovenia prioritných rozvojových oblastí stratégie PHSR.

1.4.1.1 Prírodné zdroje

Za určujúce silné stránky boli stanovené:

- bohatý prírodný potenciál, ktorý vyplýva z vhodných klimatických podmienok a výhodnej polohy obce v podhorskom prostredí so širokým zastúpením lesov, lúk, pasienkov, vodných tokov a potokov s množstvom rôznorodej fauny i flóry (lesná zver, chránené druhy a pod.);
- zaujímavý historický potenciál územia spojený so zachovávaním miestnych tradícií, nárečovej osobitosti, tradičných prvkov v obliekaní, kulinárstve, tradovaní miestnych povestí a pamätihodností, ktoré sú ovplyvnené rozsiahlou banskou činnosťou priamo na území obce i jej okolí;
- pomerná blízkosť krajského mesta Košice, ktoré svoje okolie využíva na rekreačno oddychové aktivity, víkendovú turistiku, agroturistiku, záujmové aktivity, poznávacie výlety a pod..

Za určujúce slabé stránky boli stanovené:

- nedostatok vodných zdrojov pitnej vody predovšetkým tých podzemných, ktoré vplyvom pretrvávajúcich suchších období strácajú na výdatnosti alebo celkom vysychajú rovnako ako aj povrchové zdroje, ktoré sú na extrémny počasie ešte citlivejšie;
- environmentálne záťaž po predchádzajúcej banskej činnosti, predovšetkým kontaminované banské vody, kaly a pôda v okolí banských ložísk, pretrvávajúci problém skládok odpadov zvlášť tých nelegálnych, kontaminácia ornej pôdy z neriadenej poľnohospodárskej činnosti s prehnaným využívaním chemikálií, pesticídov a hnojív;
- veľmi nízke využívanie obnoviteľných zdrojov energie, alternatívnych a energeticky šetrných postupov a technológií, ktoré sú šetrné k životnému prostrediu.

1.4.1.2 Ľudské a spoločenské zdroje

Za určujúce silné stránky boli stanovené:

- vysoké kultúrne povedomie obyvateľstva, ktoré nielen zachováva tradičnú osobitosť svojho kultúrneho i národného povedomia, ale úspešne odovzdáva tieto osobitosti aj mladým ľuďom, ktorí prejavujú záujem o kultúrne podujatia, súťaže a prehliadky, osvojujú si tradičný folklór predovšetkým spev a tanec;
- záujem miestnych obyvateľov o rôzne spolkové, komunitné a klubové činnosti, šport, záujmové združenia, miestne remeslá a prejavujú tiež záujem o rozvoj obce i celého regiónu, rôzne spoločenské a športové podujatia;
- zvýšený záujem o vzdelávacie aktivity v rôznych oblastiach, inovačné technológie, výpočtová technika, celoživotné vzdelávanie, vzrastajú nároky na vybavenosť a kvalitu vzdelávania v miestnych školských, výchovných a voľnočasových zariadeniach.

Za určujúce slabé stránky boli stanovené:

- stále pretrvávajúca pomerne vysoká nezamestnanosť, ktorá ovplyvňuje kvalitu života miestnych obyvateľov, nutnosť dochádzania za prácou, málo miestnych pracovných príležitostí a z toho vyplývajúci nižší životný štandard, chudoba alebo strata pracovných návykov a sociálna vylúčenosť;
- zvýšená potreba služieb a aktivít prispôbených pre vzrastajúci počet seniorov, sociálne zabezpečenie, vzdelávacie aktivity, prispôbené športové a spoločenské podujatia, zabránenie

vzniku medzigeneračnej priepasti seniori – mládež, podpora rodinnej súdržnosti a tradičných morálnych hodnôt;

- vysoká potreba motivácie, aktivizácie a aktivít prispôbenedých moderným potrebám mladých ľudí a mládeže za účelom zvyšovania atraktivity bývania na vidieku a zamedzeniu ich odchodu do mestských oblastí nielen za prácou ale aj za kvalitnejšími službami a voľnočasovými aktivitami podľa svojich predstáv.

1.4.1.3 Materiálne a fyzické zdroje

Za určujúce silné stránky boli stanovené:

- strediskový charakter obce so širokou miestnou občianskou a spoločenskou vybavenosťou, vzdelávacími a voľnočasovými zariadeniami, rôznymi inštitúciami, zariadeniami miestnych služieb, silnou miestnou samosprávou a partnerským zázemím v rámci regiónu Rudohorie a MAS Rudohorie;
- dobrá dostupnosť a prepojenosť obce na širokú sieť stredných a vyšších vzdelávacích zariadení a univerzít v blízkom meste Košice, ďalších kultúrnych, športových, sociálnych, zdravotných a spoločenských zariadení, rôznych verejných inštitúcií, medzinárodnej dopravnej prístupnosti (letisko, železnica a pod.);
- obec je pomerne dobre vybavená miestnou základnou dopravnou a technickou infraštruktúrou, obyvatelia majú prístup k pitnej vode, kanalizačnej a energetickej sieti, obec je plynofikovaná, obyvatelia môžu využívať služby telekomunikačných a mobilných operátorov, televízie, rozhlasu a internetu.

Za určujúce slabé stránky boli stanovené:

- zastaraný a nevyhovujúci technicko energetický stav miestnych zariadení verejných služieb, nízka úroveň ich vybavenosti, ktorá nespĺňa súčasné nároky na kvalitu ich využívania čo ovplyvňuje kvalitu verejných služieb, vzdelávania a sociálnych služieb, voľnočasových, športových a kultúrnych služieb;
- chýbajúce časti a zastaraný príp. nevyhovujúci stav existujúcej dopravnej a ďalšej miestnej technickej základnej infraštruktúry (napr. verejné osvetlenie, miestne komunikácie, parkovacie miesta, cyklotrasy, internet, prvky bezpečnosti a pod.) a vysoká finančná náročnosť ich realizácie;
- problém s nevysporiadanými vlastníckymi vzťahmi, rozdrobenosť vlastníckych podielov.

1.4.1.4 Ekonomické zdroje

Za určujúce silné stránky boli stanovené:

- výborný potenciál pre rozvoj vidieckeho cestovného ruchu (výhodná poloha obce a jej zaujímavý prírodný, historický a kultúrny potenciál pre rozvoj miestnej rekreačnej a oddychovej turistiky, agroturistiky, záujmovej a poznávacej turistiky);
- pomerne dobré zastúpenie miestnych obchodných prevádzok, poskytovateľov služieb, malých a stredných podnikateľov, miestnych živnostníkov a remeselníkov;

- snaha miestnej samosprávy zameraná na rozvoj priaznivého podnikateľského prostredia, skvalitňovanie infraštruktúry a služieb, príprava rozvojových dokumentov, udržiavanie partnerských vzťahov na miestnej i regionálnej úrovni, podpora medzisektorovej a komunitnej spolupráce;

Za určujúce slabé stránky boli stanovené:

- nízky počet pracovných príležitostí vytváraných v obci a jej okolí, prevažuje skôr stav znižovania doterajšieho počtu zamestnancov, rušenie živností, pracovné príležitosti pre mladých sú veľmi obmedzené a tiež aj pre osoby staršie (po 50-tke), matky s rodinnými povinnosťami a pod.
- chýbajúca alebo nevyhovujúca infraštruktúra potrebná pre rozvoj CR, chýbajú poskytovatelia služieb CR a tiež rôznych doplnkových služieb pre turistov;
- odchod kvalifikovanej pracovnej sily a zvlášť mladých ľudí po ukončení štúdia za prácou alebo vyššími zárobkami do iných regiónov prípadne do zahraničia.

1.4.2 Príležitosti a ohrozenia

Vzhľadom k hodnoteniu vplyvov vonkajšieho prostredia boli identifikované tie príležitosti alebo ohrozenia, ktoré podľa účastníkov pracovných stretnutí môžu mať rozhodujúci vplyv na budúci rozvoj obce a jej územia.

Ako príležitosti s rozhodujúcim pozitívnym vplyvom na rozvoj územia obce boli stanovené:

- podpora z fondov EÚ na realizáciu investičných i neinvestičných rozvojových projektov pre verejný, súkromný i neziskový sektor smerujúce k trvalo udržateľnému rozvoju;
- plnenie záväzkov SR voči legislatíve a normám EÚ (zásobovanie obyvateľstva pitnou vodou, postupné budovanie kanalizácií a ČOV, využívania OZE a pod.);
- špecializované účelové dotačné programy EÚ (napr. zamestnávanie mladých ľudí a pod.);
- národné dotačné a kompenzačné programy v rôznych oblastiach (životné prostredie, bezpečnosť, kultúra, sociálna pomoc, zamestnanosť, vzdelávanie, šport, poľnohospodárstvo, investície a pod.);
- postupujúca výstavba diaľnic smerom na východ SR a postupný príchod významných investorov vytvárajúcich pracovné príležitosti aj bližšie k východu republiky, rozvoj priemyselných a technologicky vyspelých parkov s vyššou pridanou hodnotou;
- rozvoj zameraný na široké využívanie IKT, inovácií, kreativity, alternatívnych technológií šetrných k životnému prostrediu;
- rozvoj vidieka zameraný na skvalitňovanie infraštruktúry, služieb, vidiecky CR, agroturistiku a zvyšovanie zamestnanosti na vidieku, komunitou riadený integrovaný územný rozvoj na princípoch LEADER;
- okres Košice – okolie vyčlenený ako rekreačno oddychové zázemie mesta Košice – predpokladaný rozvoj atraktivít a služieb rôznych foriem cestovného ruchu pre obyvateľov a návštevníkov metropoly východu;

- podpora štátu pri výrobe a predaji miestnych a regionálnych výrobkov, potravín a produktov s dôrazom na rozvoj zamestnanosti na vidieku.

Ako ohrozenia s významným rizikovým vplyvom na rozvoj územia obce boli stanovené:

- hydroklimatické zmeny spojené s otepľovaním, extrémny počasie, záplavy, suché obdobia ovplyvňujúce poľnohospodársku prvovýrobu, vysychanie povrchových i podzemných vodných zdrojov, lesné kalamity alebo požiare a pod.;
- prehlbujúca sa kríza v rámci Európskej únie – finančná, ekonomická, nekontrolované migračné vlny, obmedzovanie voľného pohybu osôb alebo tovarov, ohrozenie politiky súdržnosti príj. rozpad EÚ;
- finančné a ekonomické turbulencie ovplyvňujúce stabilitu bánk a priemyselnej výroby spojené s poklesom výroby u dominantných zamestnávateľov v regióne a s tým spojený pokles príjmov alebo hromadné prepúšťania;
- nepriaznivý demografický vývoj, starnutie obyvateľstva a odchod mladých a kvalifikovaných ľudí za prácou, vzdelaním, kvalitnejšími službami do miest, iných regiónov alebo do zahraničia;
- pretrvávajúca zaostalosť východu voči ostatným regiónom SR spojená s nezaujmom investorov o východ Slovenska, málo novovytváraných pracovných príležitostí zvlášť vo vidieckych oblastiach;
- nízka podpora štátu pre malých a stredných podnikateľov, vysoká odvodová zaťaženosť a byrokracia obmedzujúca rozvoj existujúcich a zakladanie nových podnikateľských prevádzok;
- prehlbujúca sa chudoba a sociálna vylúčenosť marginalizovaných skupín obyvateľstva, neprispôsobivých občanov, nárast sociálnej ohrozenosti mládeže, prehlbovanie radikalizmu a extrémizmu;
- nekontrolované zásahy do prírody a životného prostredia – znečisťovanie ornej pôdy nekontrolovaným užívaním pesticídov, herbicídov, chemických hnojív a pod., neriadené hospodárenie v lesoch – rozsiahle výrubu bez obnovy lesných porastov; zanedbávanie environmentálnych záťaž, skládok a pod.
- pretrvávajúce problémy s nevysporiadanými vlastníckymi vzťahmi, rozdrobenosť vlastníckych podielov a presúvanie kompetencií štátu na samosprávy bez finančnej podpory.

1.4.3 Identifikácia potrieb

Pri identifikácii kľúčových potrieb územia obce sa vychádzalo z analýzy vnútorného i vonkajšieho prostredia a zo SWOT analýzy. Výber kľúčových potrieb predstavuje najdôležitejší krok v strategickom plánovaní a zostavení samotnej stratégie PHSR. Prioritné oblasti stratégie PHSR vychádzajú z kľúčových problémov – potrieb a predstavujú tie oblasti rozvoja, v ktorých by sa mali koncentrovať plánované financie, personálne i materiálne zdroje. Kľúčové nedostatky (problémy) súčasnej situácie územia boli identifikované pomocou problémovej analýzy, ktorá bola zostavená na pracovných stretnutiach.

Prvým krokom bolo zostavenie zoznamu kľúčových problémov. Pri definovaní kľúčových problémov bola vyvinutá snaha vziať do úvahy názory všetkých cieľových skupín obyvateľstva. Miestni obyvatelia dostali príležitosť vyjadriť svoje názory formou dotazníkového prieskumu a taktiež sa mohli zúčastniť na organizovaných pracovných stretnutiach. Na základe výsledkov dotazníkového prieskumu, neformálnych i pracovných stretnutí s obyvateľmi i zástupcami miestnej samosprávy, ako aj na základe SWOT analýzy (slabé stránky + ohrozenia) členovia pracovnej skupiny pomenovali kľúčové problémy svojej obce a jej územia.

- Nedostatok vodných zdrojov pitnej vody a znečisťovanie pitnej vody.
- Environmentálne záťaže po predchádzajúcej banskej činnosti.
- Nelegálne skládky odpadov.
- Kontaminácia ornej pôdy chemikáliami.
- Málo využívané obnoviteľné zdroje energií.
- Energetická efektívnosť verejných budov je nízka.
- Environmentálne povedomie u obyvateľov i podnikateľov je nízke.

- Nedostatok pracovných príležitostí, stále vysoká nezamestnanosť.
- Nutnosť dochádzania za prácou.
- Odchod mladých a kvalifikovaných ľudí za prácou.
- Prehlbovanie sociálnych rozdielov a chudoby.
- Postupné starnutie obyvateľstva, zvýšená potreba sociálnych služieb.
- Chýba osobitný prístup k potrebám mladých ľudí a mládeže.
- Nárast radikalizmu, extrémizmu, rôznych foriem závislostí.
- Ohrozenie rodinnej súdržnosti a tradičných morálnych hodnôt.

- Verejné budovy sú v zlom technickom stave.
- Vybavenie verejných zariadení nezodpovedá súčasným požiadavkám.
- Znížená kvalita poskytovaných verejných služieb.
- Dopravná a technická infraštruktúra chýba alebo je zastaraná.
- Nevysporiadané vlastnícke vzťahy k verejnej infraštruktúre.

- Pokles ekonomickej aktivity, málo novovytváraných pracovných príležitostí.
- Dlhodobá nezamestnanosť u mladých ľudí, osôb po 50-tke a žien s malými deťmi.
- Chýbajú podporné nástroje pre rozvoj cestovného ruchu.
- Chýba podpora pre miestnych podnikateľov a živnostníkov.
- Potreba motivácie k ekologickým formám hospodárenia.

Hore uvedené kľúčové problémy územia obce spomaľujú jej rozvoj, znižujú jej konkurencieschopnosť a zároveň sú dôvodom nižšej kvality života miestnych obyvateľov.

Účastníci pracovných stretnutí v ďalšom kroku pristúpili k vytvoreniu oblastí, ktorých sa určené kľúčové problémy týkajú. Po zohľadnení ich spoločného vplyvu bolo identifikovaných päť základných problémových oblastí územia obce.

1. Nevyhovujúci stav miestnej verejnej infraštruktúry a nedostatok prípadne nízka kvalita poskytovaných verejných služieb čo má za následok nedostatočnú kvalitu života v obci.
2. Nedostatok príležitostí pre aktívne spoločenské, kultúrne a športové vyžitie obyvateľstva.
3. Málo pracovných príležitostí v území z čoho vyplýva potreba cestovania resp. odchodu obyvateľstva za prácou.
4. Nízka úroveň informovanosti, vzdelávania obyvateľov, komunitnej spolupráce, komunitného dialógu a potreba podpory a pomoci marginalizovaným skupinám obyvateľstva.
5. Environmentálne záťaž po predchádzajúcej banskej činnosti, nedostatočná ochrana prírody a životného prostredia.

Po zohľadnení pozitívnych vplyvov možných príležitostí pre rozvoj obce i negatívnych rizikových ohrození z pohľadu vonkajšieho prostredia, taktiež vonkajších faktorov rozvoja územia obce a samotných finančných, materiálnych i personálnych kapacít obce s dôrazom na aktuálne potreby a záujmy miestnych obyvateľov boli jednotlivé kľúčové problémy prehodnotené a na základe spoločných znakov zlúčené do základných problémových oblastí. Stanovené boli tie oblasti, ktoré nielen treba riešiť ale sú v moci samosprávy a schopnostiach miestnych obyvateľov ich skutočne aj zrealizovať.

Využitím bodovacej metódy boli účastníkmi pracovných stretnutí identifikované nasledujúce 3 najdôležitejšie potreby:

1. Efektívny a plnohodnotný hospodársky rozvoj zameraný na rozvoj a skvalitňovanie miestnej verejnej infraštruktúry, služieb, podnikateľských aktivít s dôrazom na rast zamestnanosti a rozvoj cestovného ruchu.
2. Rozvíjať a skvalitňovať miestny ľudský potenciál so zameraním na vzdelávanie miestnych obyvateľov, ochranu ich zdravia, zabezpečenia sociálnych služieb vrátane rozvoja komunitnej spolupráce a komunitného dialógu v záujme pomoci marginalizovaným skupinám pri lepšom uplatnení sa na trhu práce.
3. Chrániť prírodu v území a skvalitňovať miestne životné prostredie obyvateľov, zvyšovať energetickú efektívnosť, využívať obnoviteľné zdroje energie, zmierňovať nepriaznivé dopady zmeny klímy a efektívne hospodáriť s odpadmi.

2 STRATEGICKÁ ČASŤ

Strategická časť PHSR obsahuje stratégiu rozvoja obce pri zohľadnení jej vnútorných špecifik i vonkajších vplyvov a určuje hlavné ciele a priority rozvoja obce pri rešpektovaní princípov regionálnej politiky v záujme dosiahnutia vyváženého a udržateľného rozvoja územia.

V spolupráci s miestnymi obyvateľmi boli na pracovných stretnutiach identifikované silné a slabé stránky dotknutého územia. Zároveň boli stanovené aktuálne príležitosti, ktoré môžu vplývať ako hybná sila na rozvoj a tiež riziká alebo ohrozenia, ktoré by rozvoj spomaľovali alebo v určitých kritických situáciách značne obmedzili. Na pracovných stretnutiach boli stanovené základné problémové oblasti, ktoré boli premietnuté do identifikácie základných potrieb územia.

Pri zohľadnení týchto skutočností bola následne na pracovnom stretnutí navrhnutá strategická vízia územia, ktorá definuje predstavu miestnych obyvateľov o budúcom želanom stave svojho územia.

2.1 VÍZIA ÚZEMIA

Obec Poproč definovala víziu svojho územia nasledovne:

- zabezpečiť svojim obyvateľom kvalitné životné prostredie prejavujúce sa čistým ovzduším, nízkym hlukom, kvalitnou vodou, odpadmi a chemikáliami nezaťaženou pôdou a zachovanými prirodzenými biotopmi,
- ponúknuť kvalitnú technickú infraštruktúru, kvalitné služby občianskej vybavenosti, sociálne zázemie na vysokej úrovni a množstvo príležitostí na príjemné športové a kultúrne vyžitie,
- umožniť prístup ku kvalitnej starostlivosti, výchove a vzdelávaniu s dostatkom pracovných príležitostí.

Na základe definovanej vízie územia si obec do roku 2022 stanovila nasledovný strategický cieľ: **„dobudovaním základnej infraštruktúry, rozvíjaním prírodného a kultúrneho a ekonomického potenciálu územia a zabezpečením permanentného všestranného rozvoja obce, zlepšiť životné podmienky miestnych obyvateľov, vybavenosť a atraktivitu obce“.**

Uvedený strategický cieľ predstavuje súhrn čiastkových strategických cieľov definovaných v nasledovných politikách – oblastiach rozvoja:

- **hospodárska oblasť:** zlepšiť vzhľad, vybavenosť a celkovú atraktivitu obce, a tým zabezpečiť vhodné podmienky pre život pre miestnych obyvateľov, rozvoj investícií, podnikania a cestovného ruchu;
- **sociálna oblasť:** podporovať rozvoj služieb starostlivosti o zdravie miestnych obyvateľov, sociálnych služieb, komunitnej spolupráce, sociálnej inklúzie a vzdelávania v obci;
- **environmentálna oblasť:** realizovať aktivity prispievajúce k ochrane a zlepšovaniu stavu životného prostredia, využívaniu obnoviteľných zdrojov energie, zmierňovaniu nepriaznivých dopadov zmeny klímy a efektívnemu systému odpadového hospodárstva.

2.2 FORMULÁCIA STRATÉGIE

Hlavným cieľom definovania rozvojovej stratégie je určenie základnej hierarchickej štruktúry pre dané programovacie obdobie. Programovú štruktúru vo všeobecnosti tvoria:

- ciele,
- priority,
- opatrenia a
- aktivity.

Pri definovaní stratégie vo všetkých typoch programových dokumentov je dôležité dbať, aby jednotlivé ciele na seba nadväzovali a aby opatrenia a aktivity boli koherentné (neprekrývali sa). Pre každý programový dokument musí byť definovaný jeden globálny resp. strategický cieľ.

Špecifické ciele predstavujú jasnú, výstižnú a hutnú charakteristiku cieľového stavu. Dosiachnutie tohto stavu je zámerom rozvojovej stratégie na detailnejšej úrovni ako je globálny cieľ. Opatrenia predstavujú súhrn aktivít pomáhajúcich realizovať priority. Aktivity predstavujú typy činností – projektov, ktoré sa obec bude snažiť v rámci vymedzených opatrení realizovať.

Rozvojová stratégia obce Poproč pozostáva z jedného globálneho cieľa a troch špecifických cieľov, ktoré vychádzajú z identifikovaných potrieb územia a vymedzujú tri základné prioritné rozvojové celky (osi) stratégie:

- hospodársky rozvoj,
- sociálny rozvoj a
- environmentálny rozvoj.

Pre každú z týchto prioritných osí bol navrhnutý samostatný špecifický cieľ. Napĺňanie špecifických cieľov bude priamym spôsobom prispievať k naplneniu dlhodobého strategického cieľa rozvojovej stratégie územia.

Tabuľka č. 28

1. Hospodárska prioritná oblasť	
Špecifický cieľ	Zlepšiť vzhľad, vybavenosť a celkovú atraktivitu obce, a tým zabezpečiť vhodné podmienky na život pre miestnych obyvateľov, rozvoj investícií, podnikania a cestovného ruchu.
Priority	1.1 Rozvoj dopravnej infraštruktúry obce
	1.2 Rozvoj základnej infraštruktúry a vybavenosti
	1.3 Rozvoj a využitie potenciálu cestovného ruchu
	1.4 Rozvoj ekonomického potenciálu obce
	1.5 Rozvoj produktívneho poľnohospodárstva
2. Sociálna prioritná oblasť	
Špecifický cieľ	Podporovať rozvoj služieb starostlivosti o zdravie miestnych obyvateľov, sociálnych služieb, komunitnej spolupráce, sociálnej inklúzie a vzdelávania

	v obci.
Priority	2.1 Znižovanie nezamestnanosti a rozvoj aktívnej politiky trhu práce
	2.2 Aktivizácia obyvateľstva
	2.3 Súdržnosť a lokálpatriotizmus
3. Environmentálna prioritná oblasť	
Špecifický cieľ	Realizovať aktivity prispievajúce k ochrane a zlepšovaniu stavu životného prostredia, využívaniu obnoviteľných zdrojov energie, zmierňovaniu nepriaznivých dopadov zmeny klímy a efektívnemu systému odpadového hospodárstva.
Priorita	3.1 Rozvoj environmentálnej infraštruktúry

Zdroj: vlastné spracovanie

Každý špecifický cieľ vymedzujú jednotlivé priority - oblasti strategického plánovania obce, ktoré nadväzujú na špecifické ciele. Rozvojová stratégia obce Poproč bude napíňaná prostredníctvom deviatich prioritných oblastí.

Navrhovaná rozvojová stratégia zohľadňuje riešenie najdôležitejších problémov územia, ktoré spomaľujú všestranný rozvoj obce, znižujú jej konkurencieschopnosť a zároveň sú dôvodom nízkej kvality života miestnych obyvateľov. Pri definovaní rozvojovej stratégie sa prihliadalo na názory všetkých cieľových skupín obyvateľstva, miestnych podnikateľov, predstaviteľov samosprávy a tiež miestnych záujmových združení a organizácií. Pracovná skupina pre prípravu PHSR obce bola starostlivo vybraná z aktívnych obyvateľov obce s pomerným zastúpením podľa veku, pohlavia, ekonomickej aktivity a hlavne záujmu prispieť vlastnou aktivitou a časom k vytvoreniu budúcej rozvojovej stratégie. Všetci obyvatelia obce dostali príležitosť vyjadriť svoj názor v dotazníkovom prieskume, v ktorom dostali príležitosť pre určenie základných prioritných oblastí rozvoja a označenie konkrétnych aktivít, ktoré je potrebné čo najskôr riešiť.

2.3 VÝBER A POPIS CIEĽOV STRATÉGIE

Z hľadiska uskutočniteľnosti, monitorovania a hodnotenia bol vybraný menší počet špecifických cieľov a rovnako aj menší počet priorít. Prostredníctvom definovania priorít boli určené hlavné oblasti, ktoré je potrebné v obci podporiť a rozvíjať. Je dôležité, aby miestne rozvojové ciele boli zosúladené s nadradenými programovými dokumentmi na národnej a tiež regionálnej úrovni (najmä s programom hospodárskeho a sociálneho rozvoja samosprávneho kraja). Okrem toho ak obec je súčasťou miestnej akčnej skupiny (MAS) jej rozvojové ciele musia rešpektovať ciele stanovené v spoločnej stratégii CLLD (stratégia miestneho rozvoja vedená komunitou) príslušnej MAS.

2.3.1 Ciele stanovené na národnej úrovni

Základným východiskovým koncepčným dokumentom pre plánovanie regionálneho rozvoja na Slovensku je **Národná stratégia regionálneho rozvoja Slovenskej republiky**, ktorá definuje dlhodobú víziu, vytyčuje ciele a určuje prioritné oblasti regionálneho rozvoja a vytvára základný rámec pre realizáciu regionálnej

politiky SR. Vízia regionálneho rozvoja predstavuje stav, ku ktorému má Slovensko za niekoľko rokov (do roku 2020 s výhľadom do roku 2030) dospieť a je definovaná takto:

„Slovensko sa má stať krajinou s vysokou kvalitou života všetkých občanov. Každý región bude využívať svoje danosti v prospech svojho udržateľného hospodárskeho, sociálneho, environmentálneho a územného rozvoja, a tým aj Slovenskej republiky, ako vyspelého, hospodársky, politicky a sociálne súdržného členského štátu Európskej únie.“

Pre naplnenie dlhodobej vízie regionálneho rozvoja SR je stanovený strategický cieľ:

„Integrovaným a výsledkovo orientovaným prístupom k regionálnemu rozvoju a na základe využitia vnútorného potenciálu regiónov zvýšiť do roku 2030 ich adaptabilitu, konkurencieschopnosť a výkonnosť pri súčasnom zvyšovaní kvality života obyvateľov a pri rešpektovaní princípov udržateľného rozvoja.“

Politika regionálneho rozvoja na celoštátnej, regionálnej a miestnej úrovni má byť v najbližších rokoch koncentrovaná na realizáciu opatrení v oblasti zamestnanosti, vzdelávania, vedy, výskumu a inovácií, zvyšovania energetickej efektívnosti, využívania obnoviteľných prírodných zdrojov, podpory podnikania, zlepšenia kvality životného prostredia a na zvýšenie efektívnosti fungovania a kvality výkonu verejnej správy. Presadzuje uplatňovanie princípov udržateľného rozvoja využívajúc celý pozitívny rozvojový potenciál dotknutého územia. Za udržateľný sa považuje rozvoj založený na ekonomickom raste, prednostne na efektívnom využívaní obnoviteľných zdrojov a rozvážnom využívaní neobnoviteľných prírodných zdrojov so znižovaním ich nadmernej spotreby, na rešpektovaní kultúrnych a sociálnych potrieb obyvateľstva a na ochrane životného prostredia.

Základným programovým dokumentom pre riadenie pomoci zo štrukturálnych a investičných fondov EÚ (EŠIF) je **Partnerská dohoda SR na roky 2014 – 2020**, ktorá stanovuje pre Slovensko 5 základných národných priorít:

1. Podnikateľské prostredie priaznivé pre inovácie.
2. Infraštruktúra pre hospodársky rast a tvorbu pracovných miest.
3. Rozvoj ľudského kapitálu a zlepšenie účasti na trhu práce.
4. Udržateľné a efektívne využívanie prírodných zdrojov.
5. Moderná a profesionálna verejná správa.

Nadväzuje na základné koncepčné dokumenty EÚ - Európa 2020 a Spoločný strategický rámec (SSR), ktorý stanovuje na obdobie rokov 2014 – 2020 nasledovných 11 tematických cieľov:

1. Posilnenie výskumu, technologického rozvoja a inovácií.
2. Zlepšenie prístupu k informačným a komunikačným technológiám (IKT), zlepšenie ich využívania a kvality.
3. Zvýšenie konkurencieschopnosti malých a stredných podnikov (MSP).
4. Podpora prechodu na nízko uhlíkové hospodárstvo vo všetkých sektoroch.

5. Podpora prispôsobovania sa zmene klímy, predchádzanie a riadenie rizika.
6. Zachovanie a ochrana životného prostredia a podpora efektívneho využívania zdrojov.
7. Podpora udržateľnej dopravy a odstraňovanie prekážok v kľúčových sieťových infraštruktúrach.
8. Podpora udržateľnej a kvalitnej zamestnanosti a mobility pracovnej sily.
9. Podpora sociálneho začlenenia a boj proti chudobe a akejkolvek diskriminácii.
10. Investovanie do vzdelania, školení a odbornej prípravy pre zručnosti a celoživotné vzdelávanie.
11. Posilnenie inštitucionálnych kapacít orgánov verejnej správy a zainteresovaných strán a efektivity verejnej správy.

2.3.2 Ciele stanovené na regionálnej úrovni

Základným regionálnym rozvojovým dokumentom je Program hospodárskeho a sociálneho rozvoja Košického samosprávneho kraja na roky 2016 až 2022, ktorý spolu s Územným plánom veľkého územného celku Košický kraj, sú základnými a kľúčovými dokumentmi pre riadenie samosprávy v oblasti regionálneho rozvoja. Regionálny rozvoj na miestnej úrovni musí byť zosúladený a vychádzať nielen z princípov národného ale i regionálneho plánovaného rozvoja. Víziou Košického samosprávneho kraja je **vzájomná spolupráca jednotlivých aktérov z akademickej, podnikateľskej a verejnej obce s cieľom mobilizácie sociálneho kapitálu obyvateľov Košického kraja pri hľadaní riešení aktuálnych problémov v oblasti regionálneho rozvoja**. Základné poslanie (misia) Košického samosprávneho kraja je **intenzívna podpora tvorby nových pracovných miest a iniciatív vedúcich k rastu miezd cestou budovania regionálnej identity** v Košickom kraji.

Tabuľka č. 29 Prehľad cieľov v PHSR

Prehľad cieľov stanovených v PHSR KSK	
Hospodárska oblasť	
Strategický cieľ	1. Posilňovanie regionálnej identity zastavením vytlačania pracovnej sily z trhu práce
Špecifické ciele	1.1 Tvorba nových pracovných miest v IT sektore 1.2 Tvorba nových pracovných miest v oblasti znalostnej ekonomiky 1.3 Tvorba nových pracovných miest v oblasti kreatívneho priemyslu 1.4 Tvorba nových pracovných miest v oblasti logistického priemyslu 1.5 Tvorba nových pracovných miest v oblasti cestovného ruchu
Strategický cieľ	2. Posilňovanie regionálnej identity cestou rozvoja vidieka
Špecifický cieľ	2.1 Tvorba nových pracovných miest podporou vzniku miestnych distribučných a spracovateľských sietí
Strategický cieľ	3. Posilňovanie regionálnej identity hľadaním alternatív k trhu práce pre pracovnú silu, ktorá bola z trhu práce vytlačena
Špecifický cieľ	3.1 Podpora rozvoja komunitného spôsobu života
Sociálna oblasť	
Strategický cieľ	4. Posilňovanie regionálnej identity cestou podpory rozvoja občianskej spoločnosti
Špecifické ciele	4.1 Podpora rozvoja spoločenskej zodpovednosti podnikania 4.2 Podpora zvyšovania občianskej participácie podporou združovania

	obyvateľov a vzniku záujmových skupín
Strategický cieľ	5. Posilňovanie regionálnej identity cestou podpory rozvoja sociálnych ľudských práv
Špecifické ciele	5.1 Skvalitňovanie poskytovania sociálnych služieb 5.2 Zlepšenie zdravotného stavu obyvateľstva 5.3 Skvalitnenie systému vzdelávania 5.4 Riadená migrácia
Strategický cieľ	6. Posilňovanie regionálnej identity cestou podpory rozvoja dobrovoľníctva
Špecifické ciele	6.1 Podpora vzniku a činnosti Regionálneho centra 6.2 Podpora budovania infraštruktúry dobrovoľníctva
Strategický cieľ	7. Posilňovanie regionálnej identity cestou rozvoja kultúrneho dedičstva
Špecifický cieľ	7.1 Zachovanie kultúrneho dedičstva
Environmentálna oblasť	
Strategický cieľ	8. Posilňovanie regionálnej identity cestou ochrany prírodného dedičstva a zvyšovania kvality života obyvateľov
Špecifické ciele	8.1 Budovanie technickej a sociálnej infraštruktúry 8.2 Zlepšenie kvality povrchových a podzemných vôd 8.3 Zvýšenie kvality ovzdušia, vrátane využívania obnoviteľných zdrojov energie 8.4 Zvýšenie objemu materiálového zhodnocovania odpadov 8.5 Uchovanie, ochrana a zveľaďovanie prírodného dedičstva

Zdroj: vlastné spracovanie

2.3.3 Ciele stanovené na úrovni MAS

Obec Poproč je súčasťou MAS RUDOHORIE, o.z., ktorá má vypracovanú spoločnú rozvojovú stratégiu riadenú komunitou. V rámci svojej stratégie si obyvatelia dotknutého územia MAS stanovili spoločnú víziu.

Územie MAS RUDOHORIE, o. z. pre svojich obyvateľov v budúcnosti chce ponúknuť:

- kvalitné ekologické životné prostredie,
- kvalitnú technickú infraštruktúru, kvalitné služby občianskej vybavenosti, sociálne zázemie na vysokej úrovni a množstvo príležitostí na príjemné športové a kultúrne vyžitie,
- prístup ku kvalitnej starostlivosti, výchove a vzdelávaniu,
- dostatok miestnych pracovných príležitostí,
- kvalitné fungujúce poľnohospodárstvo, lesníctvo a cestovný ruch (víkendový turizmus), kvalitné domáce produkty.

Tabuľka č. 30 Prehľad cieľov

Prehľad cieľov Stratégie CLLD MAS RUDOHORIE

Strategický cieľ	Skvalitniť život v území MAS pomocou dobudovania základnej infraštruktúry, využitím prírodného, kultúrneho a historického potenciálu územia a zvýšiť konkurencieschopnosť územia prostredníctvom mobilizácie ľudského potenciálu, informovania obyvateľstva, zvyšovania zamestnanosti a podpory podnikania v rôznych oblastiach.
Priorita 1: Zvyšovanie atraktivity obcí v území	
Špecifický cieľ 1.1	Do roku 2023 zlepšiť základnú verejnú infraštruktúru a služby pre všetkých obyvateľov s využitím rôznych inovatívnych prvkov a s pozitívnym dopadom na kvalitu životného prostredia.
Priorita 2: Podpora vzdelávania a informovanosti obyvateľov, komunitnej spolupráce, komunitného dialógu	
Špecifický cieľ 2.1	Do roku 2023 zvýšiť úroveň vzdelávania a informovania miestnych obyvateľov a taktiež rozvíjať komunitnú spoluprácu a komunitný dialóg v záujme motivovania marginalizovaných skupín k začleňovaniu sa do spoločnosti.
Priorita 3: Podpora rozvoja existujúcich a vzniku nových podnikateľských aktivít	
Špecifický cieľ 3.1	Do roku 2023 vytvoriť vhodné podmienky na rozvoj a podporu miestneho podnikania a služieb rôzneho charakteru v záujme zvyšovania miestnej inovatívnosti, zamestnanosti a konkurencieschopnosti územia.
Priorita 4: Efektívna činnosť MAS	
Špecifický cieľ 4.1	Zvýšiť efektívnosť činnosti MAS vrátane propagácie a sieťovania.

Zdroj: vlastné spracovanie, MAS RUDOHORIE

Tabuľka č. 31 Popis jednotlivých cieľov stratégie PHSR

Špecifický cieľ 1.	Zlepšiť vzhľad, vybavenosť a celkovú atraktivitu obce, a tým zabezpečiť vhodné podmienky pre život miestnych obyvateľov, rozvoj investícií, podnikania a cestovného ruchu.
Zdôvodnenie a popis východiskovej situácie	<p>Výber tohto cieľa súvisí so stanovením kľúčových potrieb miestnych obyvateľov a zástupcov obce. Na základe výsledkov dotazníkového prieskumu, neformálnych i pracovných stretnutí s obyvateľmi i zástupcami miestnej samosprávy, ako aj na základe SWOT analýzy vyplynuli ako kľúčové nasledovné problémy:</p> <ul style="list-style-type: none"> - Verejné budovy sú v zlom technickom stave. - Vybavenie verejných zariadení nezodpovedá súčasným požiadavkám. - Znížená kvalita poskytovaných verejných služieb. - Dopravná a technická infraštruktúra chýba alebo je zastaraná. - Pokles ekonomickej aktivity, málo novovytváraných pracovných príležitostí. - Dlhodobá nezamestnanosť u mladých ľudí, osôb po 50-tke a žien s malými deťmi.

	<ul style="list-style-type: none"> - Chýbajú podporné nástroje pre rozvoj cestovného ruchu. - Chýba podpora pre miestnych podnikateľov a živnostníkov. - Potreba motivácie k ekologickým formám hospodárenia. - Nedostatok pracovných príležitostí, stále vysoká nezamestnanosť. - Nutnosť dochádzania za prácou. <p>Na základe týchto problémov bola stanovená jedna zo základných potrieb obce, ktorú bude potrebné riešiť v najbližších rokoch a to:</p> <ul style="list-style-type: none"> - Efektívny a plnohodnotný hospodársky rozvoj zameraný na rozvoj a skvalitňovanie miestnej verejnej infraštruktúry, služieb, podnikateľských aktivít s dôrazom na rast zamestnanosti a rozvoj cestovného ruchu. <p>Táto potreba sa stala základom pre stanovenie hore uvedeného špecifického cieľa.</p>
<p>Zosúladenie so základným strategickým cieľom SR</p>	<p>Súčasťou vízie SR je skvalitňovať život všetkých jej občanov aj prostredníctvom udržateľného hospodárskeho územného rozvoja čo je v súlade aj s predmetným špecifickým cieľom obce.</p> <p>Skvalitňovaním života miestnych obyvateľov, miestnej infraštruktúry a rozvojom investícií, podnikania a cestovného ruchu obec prispeje aj k napĺňaniu základného strategického cieľa SR, pretože tento cieľ podporuje integrovaný a na výsledky orientovaný miestny rozvoj, ktorý sa opiera na vnútorný potenciál obce a prispieva k zvyšovaniu konkurencieschopnosti obce.</p>
<p>Zosúladenie s cieľmi národných dokumentov</p>	<p>Základným programovým dokumentom pre riadenie pomoci zo štrukturálnych a investičných fondov EÚ (EŠIF) je Partnerská dohoda SR na roky 2014 – 2020. Predmetný špecifický cieľ je v súlade s nasledovnými národnými prioritami:</p> <ul style="list-style-type: none"> ➤ Podnikateľské prostredie priaznivé pre inovácie. ➤ Infraštruktúra pre hospodársky rast a tvorbu pracovných miest. ➤ Moderná a profesionálna verejná správa. <p>Okrem toho nadväzuje na základné koncepčné dokumenty EÚ - Európa 2020 a Spoločný strategický rámec (SSR), a je v súlade s nasledovnými tematickými cieľmi:</p> <ul style="list-style-type: none"> ➤ Posilnenie výskumu, technologického rozvoja a inovácií. ➤ Zlepšenie prístupu k informačným a komunikačným technológiám, zlepšenie ich využívania a kvality. ➤ Zvýšenie konkurencieschopnosti malých a stredných podnikov. ➤ Podpora udržateľnej dopravy. ➤ Podpora udržateľnej a kvalitnej zamestnanosti a mobility pracovnej sily. ➤ Posilnenie inštitucionálnych kapacít orgánov verejnej správy a zainteresovaných strán a efektivity verejnej správy.
<p>Zosúladenie s cieľmi samosprávneho kraja</p>	<p>Predmetný špecifický cieľ je v súlade aj cieľmi PHSR Košického samosprávneho kraja predovšetkým nasledovnými strategickými cieľmi :</p>

	<ul style="list-style-type: none"> ➤ Posilňovanie regionálnej identity zastavením vytlačania pracovnej sily z trhu práce. ➤ Posilňovanie regionálnej identity cestou rozvoja vidieka. ➤ Posilňovanie regionálnej identity hľadaním alternatív k trhu práce pre pracovnú silu, ktorá bola z trhu práce vytlačená. ➤ Posilňovanie regionálnej identity cestou rozvoja kultúrneho dedičstva.
Zosúladenie s cieľmi MAS	<p>Predmetný špecifický cieľ je v súlade so stratégiou CLLD MAS RUDOHORIE, o.z. predovšetkým s nasledovnými prioritnými oblasťami:</p> <ul style="list-style-type: none"> ➤ Zvyšovanie atraktivity obcí v území. ➤ Podpora rozvoja existujúcich a vzniku nových podnikateľských aktivít. <p>V rámci týchto oblastí je v súlade s nasledovnými špecifickými cieľmi:</p> <ul style="list-style-type: none"> ➤ Do roku 2023 zlepšiť základnú verejnú infraštruktúru a služby pre všetkých obyvateľov s využitím rôznych inovatívnych prvkov a s pozitívnym dopadom na kvalitu životného prostredia. ➤ Do roku 2023 vytvoriť vhodné podmienky na rozvoj a podporu miestneho podnikania a služieb rôzneho charakteru v záujme zvyšovania miestnej inovatívnosti, zamestnanosti a konkurencieschopnosti územia.
Špecifický cieľ 2.	Podporovať rozvoj služieb starostlivosti o zdravie miestnych obyvateľov, sociálnych služieb, komunitnej spolupráce, sociálnej inklúzie a vzdelávania v obci.
Zdôvodnenie a popis východiskovej situácie	<p>Výber tohto cieľa súvisí so stanovením kľúčových potrieb miestnych obyvateľov a zástupcov obce. Na základe výsledkov dotazníkového prieskumu, neformálnych i pracovných stretnutí s obyvateľmi i zástupcami miestnej samosprávy, ako aj na základe SWOT analýzy vyplynuli ako kľúčové nasledovné problémy:</p> <ul style="list-style-type: none"> - Odchod mladých a kvalifikovaných ľudí za prácou. - Prehlbovanie sociálnych rozdielov a chudoby. - Postupné starnutie obyvateľstva, zvýšená potreba sociálnych služieb. - Chýba osobitný prístup k potrebám mladých ľudí a mládeže. - Nárast radikalizmu, extrémizmu, rôznych foriem závislostí. - Ohrozenie rodinnej súdržnosti a tradičných morálnych hodnôt. <p>Na základe týchto problémov bola stanovená jedna zo základných potrieb obce, ktorú bude potrebné riešiť v najbližších rokoch a to:</p> <ul style="list-style-type: none"> ➤ Rozvíjať a skvalitňovať miestny ľudský potenciál so zameraním na vzdelávanie miestnych obyvateľov, ochranu ich zdravia, zabezpečenia sociálnych služieb vrátane rozvoja komunitnej spolupráce a komunitného dialógu v záujme pomoci marginalizovaným skupinám pri lepšom uplatnení sa na trhu práce. <p>Táto potreba sa stala základom pre stanovenie hore uvedeného špecifického cieľa.</p>
Zosúladenie so základným	Súčasťou vízie SR je skvalitňovať život všetkých jej občanov aj

strategickým cieľom SR	<p>prostredníctvom udržateľného sociálneho územného rozvoja čo je v súlade aj s predmetným špecifickým cieľom obce</p> <p>Rozvoj služieb starostlivosti o zdravie miestnych obyvateľov, sociálnych služieb, komunitnej spolupráce, sociálnej inklúzie a vzdelávania prispeje aj k napĺňaniu základného strategického cieľa SR, pretože tento cieľ podporuje zvyšovanie kvality života miestnych obyvateľov a tak sa opiera o vlastný vnútorný ľudský potenciál obce.</p>
Zosúladenie s cieľmi národných dokumentov	<p>Základným programovým dokumentom pre riadenie pomoci zo štrukturálnych a investičných fondov EÚ (EŠIF) je Partnerská dohoda SR na roky 2014 – 2020. Predmetný špecifický cieľ je v súlade s nasledovnými národnými prioritami:</p> <ul style="list-style-type: none"> ➤ Rozvoj ľudského kapitálu a zlepšenie účasti na trhu práce. <p>Okrem toho nadväzuje na základné koncepčné dokumenty EÚ - Európa 2020 a Spoločný strategický rámec (SSR), a je v súlade s nasledovnými tematickými cieľmi:</p> <ul style="list-style-type: none"> ➤ Podpora sociálneho začlenenia a boj proti chudobe a akejkoľvek diskriminácii. ➤ Investovanie do vzdelania, školení a odbornej prípravy pre zručnosti a celoživotné vzdelávanie.
Zosúladenie s cieľmi samosprávneho kraja	<p>Predmetný špecifický cieľ je v súlade aj cieľmi PHSR Košického samosprávneho kraja predovšetkým strategickými cieľmi :</p> <ul style="list-style-type: none"> ➤ Posilňovanie regionálnej identity cestou podpory rozvoja občianskej spoločnosti. ➤ Posilňovanie regionálnej identity cestou podpory rozvoja sociálnych ľudských práv. ➤ Posilňovanie regionálnej identity cestou podpory rozvoja dobrovoľníctva.
Zosúladenie s cieľmi MAS	<p>Predmetný špecifický cieľ je v súlade so stratégiou CLLD MAS RUDOHORIE, o.z. predovšetkým s prioritnou oblasťou 2 – Podpora vzdelávania a informovanosti obyvateľov, komunitnej spolupráce, komunitného dialógu a špecifickým cieľom 2.1:</p> <p>Do roku 2023 zvýšiť úroveň vzdelávania a informovania miestnych obyvateľov a taktiež rozvíjať komunitnú spoluprácu a komunitný dialóg v záujme motivovania marginalizovaných skupín k začleňovaniu sa do spoločnosti.</p>
Špecifický cieľ 3.	<p>Realizovať aktivity prispievajúce k ochrane a zlepšovaniu stavu životného prostredia, využívaniu obnoviteľných zdrojov energie, zmierňovaniu nepriaznivých dopadov zmeny klímy a efektívnemu systému odpadového hospodárstva.</p>
Zdôvodnenie a popis východiskovej situácie	<p>Výber tohto cieľa súvisí so stanovením kľúčových potrieb miestnych obyvateľov a zástupcov obce. Na základe výsledkov dotazníkového prieskumu, neformálnych i pracovných stretnutí s obyvateľmi i zástupcami miestnej samosprávy, ako aj na základe SWOT analýzy vyplynuli ako kľúčové nasledovné problémy:</p>

	<ul style="list-style-type: none"> - Nedostatok vodných zdrojov pitnej vody a znečisťovanie pitnej vody. - Environmentálne záťaže po predchádzajúcej banskej činnosti. - Nelegálne skládky odpadov. - Kontaminácia ornej pôdy chemikáliami. - Málo využívané obnoviteľné zdroje energií. - Energetická efektívnosť verejných budov je nízka. - Environmentálne povedomie u obyvateľov i podnikateľov je nízke. <p>Na základe týchto problémov bola stanovená jedna zo základných potrieb obce, ktorú bude potrebné riešiť v najbližších rokoch a to:</p> <ul style="list-style-type: none"> ➤ Chrániť prírodu v území a skvalitňovať miestne životné prostredie obyvateľov, zvyšovať energetickú efektívnosť, využívať obnoviteľné zdroje energie, zmierňovať nepriaznivé dopady zmeny klímy a efektívne hospodáriť s odpadmi. <p>Táto potreba sa stala základom pre stanovenie hore uvedeného špecifického cieľa.</p>
<p>Zosúladenie so základným strategickým cieľom SR</p>	<p>Súčasťou vízie SR je skvalitňovať život všetkých jej občanov aj prostredníctvom udržateľného environmentálneho územného rozvoja čo je v súlade aj s predmetným špecifickým cieľom obce.</p> <p>Aktivity prispievajúce k ochrane a zlepšovaniu stavu miestneho životného prostredia, využívanie obnoviteľných zdrojov energie, zmierňovanie nepriaznivých dopadov zmeny klímy a efektívny systém odpadového hospodárstva prispeje aj k napĺňaniu základného strategického cieľa SR, pretože tento cieľ podporuje integrovaný a na výsledky orientovaný miestny rozvoj pri rešpektovaní princípov trvalej udržateľnosti.</p>
<p>Zosúladenie s cieľmi národných dokumentov</p>	<p>Základným programovým dokumentom pre riadenie pomoci zo štrukturálnych a investičných fondov EÚ (EŠIF) je Partnerská dohoda SR na roky 2014 – 2020. Predmetný špecifický cieľ je v súlade s nasledovnými národnými prioritami:</p> <ul style="list-style-type: none"> ➤ Udržateľné a efektívne využívanie prírodných zdrojov. <p>Okrem toho nadväzuje na základné koncepčné dokumenty EÚ - Európa 2020 a Spoločný strategický rámec (SSR), a je v súlade s nasledovnými tematickými cieľmi:</p> <ul style="list-style-type: none"> ➤ Podpora prechodu na nízkouhlíkové hospodárstvo vo všetkých sektoroch. ➤ Podpora prispôsobovania sa zmene klímy, predchádzanie a riadenie rizika. ➤ Zachovanie a ochrana životného prostredia a podpora efektívneho využívania zdrojov.
<p>Zosúladenie s cieľmi samosprávneho kraja</p>	<p>Predmetný špecifický cieľ je v súlade aj cieľmi PHSR Košického samosprávneho kraja a je v súlade s nasledovnými jeho špecifickými cieľmi:</p> <ul style="list-style-type: none"> ➤ Budovanie technickej a sociálnej infraštruktúry. ➤ Zlepšenie kvality povrchových a podzemných vôd. ➤ Zvýšenie kvality ovzdušia, vrátane využívania obnoviteľných zdrojov

	<p>energie.</p> <ul style="list-style-type: none">➤ Zvýšenie objemu materiálového zhodnocovania odpadov.➤ Uchovanie, ochrana a zveľaďovanie prírodného dedičstva.
Zosúladenie s cieľmi MAS	<p>Predmetný špecifický cieľ je v súlade so stratégiou CLLD MAS RUDOHORIE, o.z. predovšetkým s prioritnou oblasťou 1 - Zvyšovanie atraktivity obcí v území a špecifickým cieľom 1.1:</p> <p>Do roku 2023 zlepšiť základnú verejnú infraštruktúru a služby pre všetkých obyvateľov s využitím rôznych inovatívnych prvkov a s pozitívnym dopadom na kvalitu životného prostredia.</p>

Zdroj: vlastné spracovanie, MAS RUDOHORIE

3 PROGRAMOVÁ ČASŤ

Programová (plánovacia) časť PHSR obsahuje najmä zoznam opatrení a aktivít na zabezpečenie realizácie programu rozvoja obce, t.j. obsahuje podrobnejšie rozpracovanie strategických cieľov v hospodárskej, sociálnej a environmentálnej politike minimálne na úroveň opatrení a aktivít, ktoré sú tvorené vecne príbuznými skupinami projektov.

Pri definovaní stratégie vo všetkých typoch programových dokumentov je dôležité dbať na to, aby jednotlivé ciele na seba naväzovali a aby opatrenia a aktivity boli koherentné, teda aby sa neprekrývali.

3.1 KONKRÉTNE OPATRENIA A PROJEKTY

PHSR obce Poproč pozostáva z hospodárskej, sociálnej a environmentálnej oblasti. Každá z oblastí je členená na priority, opatrenia a aktivity. V hospodárskej oblasti sa nachádza 5 priorít, v sociálnej oblasti sú 3 priority a v environmentálnej oblasti je 1 priorita. Na základe analýzy súčasného stavu základnej infraštruktúry v obci Poproč sa dajú definovať nedostatky, ktoré zle vplyvajú na možný rozvoj a ktoré treba odstrániť. Odstránenie nedostatkov patrí k najdôležitejším faktorom pre zvýšenie kvality života v obci. Rozvoj a skvalitnenie základnej infraštruktúry obce napomôže naštartovať a rozbehnúť jej budúci rozvoj a výrazne prispeje k zvýšeniu kvality života obyvateľov obce.

Po zohľadnení kľúčových potrieb obyvateľov obce a rôznych možností obce (vrátane finančných) boli stanovené nasledovné kľúčové aktivity, ktoré sa bude obec snažiť vo forme projektov v najbližších rokoch, zvlášť do roku 2022, zrealizovať a tak dosahovať postupný rozvoj obce s následným postupným skvalitňovaním života jej obyvateľov. Pri výbere aktivít (projektov) boli zohľadnené súčasné možnosti a podmienky pre podávanie projektov z fondov EÚ, rôznych národných zdrojov a taktiež možnosti vlastného spolufinancovania a tiež využívania súkromných zdrojov pre finančné zabezpečenie jednotlivých projektov.

Jednotlivé aktivity predstavujú konkrétne projekty, ktoré obec plánuje realizovať v najbližšom období. Popis jednotlivých aktivít, ich charakteristika i harmonogram realizácie je súčasťou akčného plánu PHSR, ktorý sa bude pravidelne prehodnocovať a aktualizovať. Ďalšie nové aktivity budú postupne dopisované po ich odsúhlasení obecným zastupiteľstvom. Zapracované budú v čase pravidelnej aktualizácie akčného plánu PHSR.

Tabuľka č. 32 Prehľad priorít, opatrení a aktivít podľa oblastí

1. HOSPODÁRSKA OBLASŤ	
Priorita 1.1	Rozvoj dopravnej infraštruktúry obce
Opatrenie 1.1.1	Rozvoj nadradenej cestnej siete
aktivity	Spolupráca v VÚC KSK a regiónom Rudohorie a podpora rekonštrukcie, rozvoja a skvalitňovania existujúcej nadradenej cestnej siete spájajúcej obec s hlavnými cestnými ťahmi a príjazdovej cesty k obci
Opatrenie 1.1.2	Rozvoj a skvalitňovanie vnútornej dopravnej infraštruktúry v obci Poproč

aktivity	Údržba obecných ciest a chodníkov za účelom obmedzenia ich ďalšieho znehodnocovania
	Vysporiadanie vlastníckych vzťahov k pozemkom nachádzajúci sa pod obecnými komunikáciami
	Núdzová údržba rigolov na odvod dažďovej vody za účelom zamedzenia znehodnocovania obecných komunikácií dažďovou vodou
	Rekonštrukcia a výstavba obecných komunikácií, chodníkov a postranných rigolov všade tam, kde sú ukončené stavebné práce na základnej technickej infraštruktúre (vodovodná sieť, kanalizačná sieť, plyn)
	Rozširovanie parkovacích plôch
	Údržba a skvalitňovanie verejného osvetlenia v súlade s potrebami obyvateľov obce a hospodárneho nakladania s energiami- alternatívne zdroje energií
	Dopravné značenie a dopravné subsystemy v záujme bezpečnosti obyvateľov
Opatrenie 1.1.3	Rozvoj a skvalitňovanie autobusovej dopravy
aktivity	Podpora zvýšenia intenzity autobusovej dopravy
	Podpora rozšírenia integrovaného dopravného systému (KIDS)
	Skvalitňovanie technického stavu autobusových zastávok
Priorita 1.2	Základná rozvojová infraštruktúra
Opatrenie 1.2.1	Rozvoj školskej infraštruktúry
aktivity	Vysporiadanie vlastníckych vzťahov k pozemkom v areáli ZŠ, MŠ
	Rekonštrukcia oplotenia areálu ZŠ
	Rekonštrukcia oplotenia areálu MŠ
	Rekonštrukcia budovy telocvične ZŠ
	Výmena kotlov v kotolni MŠ
	Ukončenie výmeny okien MŠ
	Zateplenie strechy MŠ
	Nákup a obnova učebných pomôcok a vnútorného vybavenia ZŠ, MŠ – odborných učební a postupná informatizácia školy v súlade s koncepciou SR
	Podpora ďalšieho skvalitňovania služieb a rozvoja komplexnej starostlivosti o dieťa s cieľom dosiahnuť maximálnu spokojnosť dieťaťa a jeho rodičov
	Podpora rozvoja mimoškolských aktivít detí a mládeže
	Podpora polyfunkčného využívania školy v závislosti od aktuálnych potrieb obyvateľov a priestorových možností školy
	Podpora ďalšieho vzdelávania vedúcich zamestnancov MŠ a ZŠ za účelom čo najefektívnejšieho samostatného získavania finančných prostriedkov z rôznych zdrojov a postupného osamostatňovania sa od finančných zdrojov zriaďovateľa
Opatrenie 1.2.2	Rozvoj sociálnej infraštruktúry
aktivity	Podpora rekonštrukcie budovy Domova dôchodcov s dôrazom na rozvoj kapacity a čo najhospodárnejšie nakladanie s energiami ak je to možné využívať obnoviteľné zdroje energie
	Modernizácia vybavenia kuchyne v Domove dôchodcov
	Rozvoj a skvalitňovanie opatrovateľskej služby
	Obstaranie PD na stavbu „ Modernizácia a prístavba k budove Domovu dôchodcov v Poproči“
	Rozvoj komunitnej sociálnej práce v obci
	Rozvoj terénnej sociálnej práce v obci

Opatrenie 1.2.3	Rozvoj kultúrnej a spoločenskej infraštruktúry
aktivity	Podpora doterajších kultúrnych akcií a podujatí obyvateľov obce
	Podpora nových kultúrnych akcií pre obyvateľov – regionálna úroveň
	Vysporiadanie vlastníckych vzťahov k pozemkom pod budovou Kultúrneho domu
	Rekonštrukcia interiéru a exteriéru budovy KD
	rekonštrukcia Domu smútku
	Zariadenie kuchyne v budove KD
	Modernizácia priestorov komunitného centra na ihrisku
	Rozšírenie obecného cintorína
	verejný WC
	Zriadenie bankomatu v obci
Opatrenie 1.2.4	Rozvoj športovej infraštruktúry
aktivity	Podpora organizovania športových podujatí v spolupráci s regiónom Rudohorie
	Podpora organizovania športových podujatí v obci
	Podpora mládežníckeho futbalu v obci
	Rekonštrukcia a dobudovanie existujúcich športových areálov a zariadení v obci, jej okolí a ich opätovné uvedenie do prevádzky (kolkáreň, ...)
	Úprava a rekonštrukcia detského ihriska pri MŠ a jej bezprostredného okolia
	Výstavba detského ihriska
Opatrenie 1.2.5	Rozvoj technickej infraštruktúry
aktivity	Internetizácia obce
	Rozšírenie obecného rozhlasu
	Rozšírenie telekomunikačnej siete
Opatrenie 1.2.6	Boj s kriminalitou a vandalizmom a rozvoj prevencie kriminality
aktivity	Spolupráca s príslušnými inštitúciami, regiónom Rudohorie pri zabezpečení bezpečnosti a ochrany života, zdravia a majetku obyvateľov a návštevníkov obce Poproč
	Aktívna podpora spoluúčasti obce na Dňoch polície – kynológia, zásahy, protidrogová jednotka
	Aktívna podpora besied a prednášok s mládežou na škole v obci
	Zvyšovanie bezpečnosti miestnych obyvateľov
	Prevenia kriminality a vandalizmu
	Kamerový systém
Opatrenie 1.2.7	Rozvoj občianskej infraštruktúry
aktivity	Rekonštrukcia budovy EKATEX a budovy cukrárne
	Rekonštrukcia budovy OU a pošty
	Denný stacionár
	Vybudovať v starom areáli MŠ trhovisko
	Rekonštrukcia budovy zdravotného strediska(elektroinštalácia, výmena okien, zateplenie.)
Opatrenie 1.2.8	Rozvoj a skvalitňovanie bývania v obci
aktivity	Podpora rekonštrukcie a modernizácie rodinných domov, bytových domov a ostatných budov na území obce s dôrazom na čo najhospodárnejšie nakladanie s energiami a všade kde je to možné využívať obnoviteľné zdroje energie
	Podpora úpravy a rekonštrukcie bezprostredného okolia rodinných a bytových domov a ostatných budov na území obce s dôrazom na zvyšovanie kvality života a bezpečnosti obyvateľov obce

	Príprava územia IBV
Priorita 1.3	Rozvoj a využitie potenciálu cestovného ruchu v obci Poproč a okolí
Opatrenie 1.3.1	Rozširovanie infraštruktúry cestovného ruchu a kvality ponúkaných služieb
aktivity	Podpora obnovy a posilnenia technickej infraštruktúry cestovného ruchu na území obce a v regióne Rudohorie
	Podpora aktivít podnikateľov v cestovnom ruchu pri využívaní silných stránok územia v súlade s potrebami obyvateľov a návštevníkov obce
	Vybudovanie cykloturistických chodníkov s napojením na cykloturistický chodník vedúci celým regiónom Rudohorie
	Skvalitnenie značenia chodníkov
	Rozvoj ubytovacích a stravovacích služieb
	Rozvoj služieb a požičovní pre turistov
	Rozvoj zariadení pre voľno časové aktivity turistov
	Podpora tradičných športových a kultúrnych podujatí za účelom zvyšovania atraktivity obce
Opatrenie 1.3.2	Rozvoj vidieckeho cestovného ruchu, agroturistiky a tradičných remesiel
aktivity	Rozvoj agroturistických fariem a rančov
	Podpora diverzifikácie na rozvoj agroturistiky
Opatrenie 1.3.3	Rozvoj propagácie a marketingu obce Poproč
aktivity	Propagácia CR
	Propagácia obce a jej historických koreňov
Priorita 1.4	Rozvoj ekonomického potenciálu obce Poproč
Opatrenie 1.4.1	Vytváranie kvalitných podmienok pre rozvoj malého a stredného podnikania
aktivity	Podpora budovania motivačného prostredia pre podnikanie na území obce
	Podpora v spolupráci s VÚC KSK pre malé a stredné podnikanie rozvojom infraštruktúry pre podnikanie v rámci regiónu Rudohorie (podnikateľské centrá, inkubátory, ...)
	Podpora využívania dostupných podporných programov pre podnikateľov
	Podpora vytvárania partnerstiev medzi verejným a súkromným sektorom
	Podpora zahraničnej spolupráce
	Poskytnutie informácií prostredníctvom Web stránky obce (podelenie sa o skúsenosti)
Opatrenie 1.4.2	Posilnenie investičnej atraktivity obce
aktivity	Podpora vstupu investorov
	Podpora posilnenia následných služieb pre investorov
	Podpora marketingu pre zvýraznenie silných stránok obce a regiónu Rudohorie
Opatrenie 1.4.3	Skvalitňovanie miestnych služieb a regionálny rozvoj
aktivity	Obstaranie projektovej dokumentácie, štúdií ...
	Elektronizácia verejných služieb
	Pravidelná aktualizácia PHSR a UPD obce
	Obnova vybavenia obce (traktor+príslušenstvo)
	Rozvoj služieb obyvateľstvu
Priorita 1.5	Rozvoj produktívneho poľnohospodárstva
Opatrenie 1.5.1	Efektívny rozvoj a skvalitňovanie rastlinnej i živočíšnej poľnohospodárskej výroby
aktivity	Informovanie o dotáciách pre poľnohospodárov
	Podpora SHR a malých farmárov
	Podpora výkupu a spracovania domácej poľnohospodárskej nadprodukcie
	Ochrana pôdy pred eróziou, vetrolamy, zavlažovanie, odvodňovanie

Opatrenie 1.5.2	Rozvoj existujúcich a budovanie nových spracovateľských kapacít pre produkty poľnohospodárskej rastlinnej a živočíšnej prvovýroby
aktivity	Podpora výroby biopotravín
	Podpora chovu oviec
2. SOCIÁLNA OBLASŤ	
Priorita 2.1	Systémové znižovanie nezamestnaných obyvateľov obce Poproč rozvojom aktívnej politiky trhu práce
Opatrenie 2.1.1	Rozvoj, skvalitňovanie a prispôsobovanie foriem vzdelávania podmienkam trhu práce a potrebám obyvateľov obce
aktivity	Udržiavanie pracovných návykov
	Rozvoj doplnkového celoživotného vzdelávania miestnych obyvateľov
	Poradenstvo a pomoc pri hľadaní zamestnania
Opatrenie 2.1.2	Zlepšovanie podmienok zamestnateľnosti pre rodičov a rodinných príslušníkov detí, starších ľudí a osôb odkázaných na stálu opateru
aktivity	Podpora rekonštrukcie a modernizácie objektov vhodných pre zariadenia poskytujúce sociálne služby (denný stacionár, odľahčovacia služba, atď.) ktoré napomôžu pri začleňovaní rodinných príslušníkov opatrovaných osôb do pracovného procesu
	Podpora a pomoc pre zosúladenie pracovného a rodinného života obyvateľov obce
Opatrenie 2.1.3	Rozvoj spolupráce všetkých zainteresovaných inštitúcií za účelom systémového znižovania nezamestnanosti rozvojom aktívnej politiky trhu práce
aktivity	Aktívna spolupráca s mestom Košice, VÚC a regiónom Rudohorie pri aktivitách podporujúcich znižovanie nezamestnanosti, rovnosť príležitostí (pre ženy) a začleňovanie znevýhodnených skupín do pracovného procesu
	Spolupráca s Úradom práce sociálnych vecí a rodiny pri aktivitách podporujúcich znižovanie nezamestnanosti, rovnosť príležitostí (pre ženy) a začleňovanie znevýhodnených skupín do pracovného procesu
	Vlastné aktivity podporujúce znižovanie nezamestnanosti, rovnosť príležitostí a začleňovanie znevýhodnených skupín do pracovného procesu
Priorita 2.2	Aktivizácia obyvateľstva
Opatrenie 2.2.1	Zvyšovanie povedomia (informačné kampane)
aktivity	Environmentálna výchova a zvyšovanie povedomia o ochrane prírody
	Zvyšovanie povedomia obyvateľov o nutnosti separácie odpadov
	Aktivizácia a zapájanie obyvateľov do verejného života a diania v obci
	Zvyšovanie športového povedomia obyvateľstva, predovšetkým detí a mládeže
	Zvyšovanie kultúrneho a spoločenského povedomia obyvateľstva
	Zvyšovanie charitatívneho povedomia miestneho obyvateľstva
Zvyšovanie povedomia zdravého životného štýlu a prevencie civilizačných ochorení	
Opatrenie 2.2.2	Spolková činnosť
aktivity	Rozvoj MVO (mimovládne organizácie, spolky)
Opatrenie 2.2.3	Zručnosti a tradície
aktivity	Obnova a zachovávanie tradícií v obci, oživovanie ľudových remesiel
	Podpora a propagácia zručnosti miestnych živnostníkov a remeselníkov
	Pravidelné organizovanie obecných dní
	Propagácia obce
Priorita 2.3	Súdržnosť a lokálpatriotizmus

Opatrenie 2.3.1	Komunitná spolupráca a prevencia rôznych foriem diskriminácie
aktivity	Zvyšovanie komunitnej súdržnosti v obci
	Udeľovanie čestného občianstva významným osobnostiam v obci
	Informačné kampane ako prevencia rôznych foriem diskriminácie
Opatrenie 2.3.2	Rozvoj spolupráce
aktivity	Rozvoj spolupráce na miestnej, regionálnej a národnej úrovni
	Rozvoj spolupráce – obec a podnikatelia, obec a verejný, tretí sektor
	Rozvoj cezhraničnej spolupráce
3. ENVIRONMENTÁLNA OBLASŤ	
Priorita 3.1	Rozvoj environmentálnej infraštruktúry obce
Opatrenie 3.1.1	Ochrana kvality podzemných a povrchových vôd
aktivity	Spolupráca s regiónom Rudohorie a príslušnými inštitúciami ohľadom zabezpečenia pravidelného monitoringu kvality
	Podpora možnosti mechanicko – biologického čistenia odpadových vôd na regionálnej úrovni
	Podpora využívania nových technológií (produkcia biopotravín, ...) – šetrnejších k ochrane vôd
	Podpora redukcie znečistenia na hygienicky prijateľnú úroveň
	Podpora prevencie pred nelegálnym znečisťovaním vôd rôznym druhom odpadov
	Podpora kompletnej úpravy a vyčistenia koryta Popročského potoka v obci
	Dobudovanie obecnej kanalizácie
	Riešenie čistenia odpadových vôd
Opatrenie 3.1.2	Racionálne využitie a ochrana vlastných vodných zdrojov
aktivity	Doplnenie vodného zdroja pre obec
	Podpora využívania úžitkovej vody na rôzne hospodárske účely za účelom hospodárnejšieho nakladania s pitnou vodou a šetrenia zdrojov pitnej vody
Opatrenie 3.1.3	Ochrana pred povodňami vytváraním vhodných podmienok a podporou realizácie protipovodňových opatrení
aktivity	Spolupráca s regiónom Rudohorie a príslušnými inštitúciami ohľadom uskutočňovania systematickej opravy, údržby a regulácie vodných okov (Olšavský potok, Popročský potok)
Opatrenie 3.1.4	Obnova a ochrana krajiny, prírody, obecných parkov a zelene
aktivity	Starostlivosť o vybrané územia prírody, krajiny a životné prostredie
	Zalesňovanie, zazeleňovanie
	Revitalizácia centrálnej zóny v obci Poproč
	Úprava parku pod kostolom
	Úprava verejného priestranstva pred budovou zdravotného strediska
	Úprava verejného priestranstva v okolí budovy OcÚ
	Podpora programov a projektov na zvýšenie biodiverzity a ochrany ohrozených druhov rastlín a živočíchov
Opatrenie 3.1.5	Zlepšenie hospodárenia s odpadmi
aktivity	Podpora minimalizovania vzniku odpadov a maximalizovanie ich recyklácie
	Vybudovanie moderného zberného dvora
	Dobudovanie malého obecného kompostoviska
	Odstraňovanie nelegálnych skládok odpadu

	Kontrola nakladania s odpadmi a zlepšenie systému prevencie a postihovania nelegálneho chovania
	Rozmiestnenie odpadkových košov v obci
	Skvalitňovanie a rozvoj odpadového hospodárstva a separovania odpadov
	Podpora zavádzania environmentálnych kritérií do verejných zákaziek obce (nákupy materiálu, stavby, ...)
Opatrenie 3.1.6	Obnoviteľné zdroje a úspora energií
aktivity	Podpora využívania slnečnej energie – výroba tepla a elektrickej energie
	Podpora zvýšenia využívania biomasy
	Podpora zvýšenia využívania tepelných čerpadiel
	Podpora bioplynových staníc
Opatrenie 3.1.7	Udržateľné hospodárenie v lesoch a rozvoj lesníctva
aktivity	Efektívne a trvalo udržateľné lesné hospodárstvo
	Skvalitňovanie a údržba lesných ciest a chodníkov
	Úprava okrajových lesných porastov

Zdroj: vlastné spracovanie, obec Poproč

Tabuľka č. 33 Súhrnný prehľad projektových zámerov

P. č.	Typ zámeru	Názov projektu	Prioritná oblasť	Ukazovatele výstupov	Termín realizácie	Predp. náklady	Partner
1.	Investičný	Vybudovanie autobusových zastávok pri Cintoríne a na Brodze a Parkovisko na Brodze pre autobusy	1.1.3/skvalitňovanie technického stavu autobusových zastávok		2017	100 tis. €	áno/nie
2.	Investičný	Vybudovanie cykloturistických chodníkov s napojením na cykloturistický chodník vedúci celým regiónom RUDOHORIE	1.2.1/vybudovanie cykloturistických chodníkov s napojením na cykloturistický chodník vedúci celým regiónom Rudohorie		2018	40 tis. €	áno/nie
3.	Neinvestičný	Využívanie obnoviteľných zdrojov energie vo verejných budovách, ktoré sa nachádzajú na území obce	3.1.6/podpora využívania slnečnej energie –výroba tepla a elektrickej energie		2018	100 tis. €	áno/nie
4.	Neinvestičný	Internetizácia obce	1.2.5/internetizácia obce		2016	5 tis. €	áno/nie
5.	Investičný	Rozvoj a skvalitňovanie infraštruktúry cestovného ruchu v obci	1.3.1/ podpora obnovy a posilnenia technickej infraštruktúry cestovného ruchu na území obce a v regióne Rudohorie		2019	70 tis. €	áno/nie
6.	Investičný	Rozvoj a skvalitňovanie odpadového hospodárstva v obci	3.1.5/skvalitňovanie a rozvoj odpadového hospodárstva a		2019	30 tis. €	áno/nie

Program hospodárskeho rozvoja a sociálneho rozvoja obce Poproč na roky 2016 – 2022

			separovania odpadov				
7.	Investičný	Dobudovanie obecnej kanalizácie	3.1.1/dobudovanie obecnej kanalizácie		2017	1 327 757,00 €	áno/nie
8.	Investičný	Doplnenie vodného zdroja obce	3.1.2/doplnenie vodného zdroja pre obec		2016	20 tis. €	áno/nie
9.	Investičný	Rozšírenie obecného cintorína	1.2.3/rozšírenie obecného cintorína		2018	165 970,00 €	áno/nie
10.	Investičný	Budova Domu smútku - rekonštrukcia a zateplenie	1.2.3/rekonštrukcia Domu smútku		2017	40 tis. €	áno/nie
11.	Investičný	Budova Ekatex, rekonštrukcia a zateplenie	1.2.7/rekonštrukcia budovy EXATEX a budovy cukrárne		2018	100 tis. €	áno/nie
12.	Investičný	Stará MŠ rekonštrukcia a zateplenie	1.2.1/zateplenie strechy MŠ		2020	600 tis. €	áno/nie
13.	Investičný	Budova zdravotného strediska - rekonštrukcia elektroinštalácie	1.2.7/rekonštrukcia budovy zdravotného strediska (elektroinštalácia, okná, zateplenie..)		2017	9 958,00 €	áno/nie
14.	Investičný	Budova zdravotného strediska - výmena okien a zateplenie	1.2.7/rekonštrukcia budovy zdravotného strediska (elektroinštalácia, okná, zateplenie..)		2017	19 917,00 €	áno/nie
15.	Investičný	Zariadenie kuchyne v budove KD	1.2.3/zriadenie kuchyne v budove KD		2016	66 388,00 €	áno/nie
16.	Investičný	Rekonštrukcia interiéru a exteriéru budovy KD	1.2.3/rekonštrukcia interiéru a exteriéru budovy KD		2020	165 970,00 €	áno/nie
17.	Investičný	Budova MŠ zateplenie pláštá a strechy	1.2.1/zateplenie strechy MŠ		2016	117 000,00 €	áno/nie
18.	Investičný	Rekonštrukcia miestnych komunikácií a na ulici Slnecná nová cesta	1.1.1/údržba obecných ciest a chodníkov za účelom obmedzenia ich ďalšieho znehodnocovania		2018	500 000,00 €	áno/nie
19.	Investičný	Rekonštrukcia budovy telocvične ZŠ	1.2.1/rekonštrukcia budovy telocvične ZŠ		2019	199 164,00 €	áno/nie
20.	Investičný	Vybudovanie moderného zberného dvora pre potreby obce	3.1.5/vybudovanie moderného zberného dvora		2017	66 388,00 €	áno/nie
21.	Neinvestičný	Propagácia obce a kniha	2.2.3/propagácia obce		2016	15 tis. €	áno/nie
22.	Investičný	Skvalitnenie značenia turistických chodníkov	1.3.1/skvalitnenie značenia chodníkov		2016	1 tis. €	áno/nie
23.	Investičný	Budova Cukrárne - Kvetinárstvo, rekonštrukcia a zateplenie	1.2.7/rekonštrukcia budovy EKATEX a budovy cukrárne		2017	10 tis. €	áno/nie
24.	Investičný	Obnova vybavenia obce -	1.4.3/obnova vybavenia		2017	60 tis. €	áno/

Program hospodárskeho rozvoja a sociálneho rozvoja obce Poproč na roky 2016 – 2022

		traktor s príslušenstvom	obce(traktor + príslušenstvo)				nie
25.	Neinvestičný	Obstaranie projektovej dokumentácie - rekonštrukcia pož. zbrojnice, rozšírenie PV ul. Lesná, rozšírenie kanalizácie ul. Potočná, zateplenie budovy materskej školy a rekonštrukcia Cukrárne	1.4.3/obstaranie projektovej dokumentácie		2016	2 tis. €	áno/ nie
26.	Investičný	Rekonštrukcia obecného rozhlasu	1.2.5/ Rozšírenie obecného rozhlasu		2018	10 tis. €	áno/ nie
27.	Investičný	Zhospodárenie prevádzky verejného osvetlenia, výmena za LED lampy	1.1.2/údržba a skvalitňovanie verejného osvetlenia v súlade s potrebami obyvateľov obce a hospodárneho nakladania s energiami- alternatívne zdroje energií		2020	36 tis. €	áno/ nie
28.	Investičný	Kanalizácia a el. vedenie, ul. Západná a časť ul. Družstevná	3.1.1/dobudovanie obecnej kanalizácie		2020	1 327 75 7 €	áno/ nie
29.	Investičný	Ul. Záhradná kanalizácia a el. vedenie	3.1.1/dobudovanie obecnej kanalizácie		2020	60 tis. €	áno/ nie
30.	Neinvestičný	Územný plán obce 2.zmena	1.3.4/územný plán obce		2017	10 tis €	áno/ nie
31.	Investičný	Kamerový systém v obci	1.2.6/kamerový systém		2018	20 tis. €	áno/ nie
32.	Investičný	Vysporiadanie miestnych komunikácií a pozemkov verejných budov	1.2..1/vysporiadanie vlastníckych vzťahov k pozemkom v areáli ZŠ, MŠ		2020	20 tis. €	áno/ nie
33.	Neinvestičný	Znížiť energetickú náročnosť obecných budov so zabezpečením bezbariérových vstupov	1.2.2/podpora rekonštrukcie budovy Domova dôchodcov s dôrazom na rozvoj kapacity a čo najhospodárnejšie nakladanie s energiami ak je to možné využívať obnoviteľné zdroje energie		2020	100 tis. €	áno/ nie
34.	Investičný	Detské ihrisko- vybudovať	1.2.4/výstavba detského ihriska		2017	28,6 tis. €	áno/ nie
35.	Investičný	Modernizácia vybavenia kuchyne v DD - konvektomat	1.2.2/vybavenie kuchyne v Domove dôchodcov		2016	7 tis. €	áno/ nie
36.	Investičný	Rekonštrukcia strechy DD	1.2.2/podpora rekonštrukcie budovy Domova dôchodcov		2017	85 109,00 €	áno/ nie

			s dôrazom na rozvoj kapacity a čo najhospodárnejšie nakladanie s energiami ak je to možné využívať obnoviteľné zdroje energie				
37.	Investičný	Vybudovanie parkoviska a bezbariérový prístup k ZŠ	1.1.2/rozširovanie parkovacích plôch		2016	20 000,00 €	áno/nie
38.	Investičný	Vybudovanie alternatívnej prístupovej komunikácie do obce, pred vstupom do obce s napojením na ul. Lipovú	1.1.2/rekonštrukcia a výstavba obecných komunikácií, chodníkov a postranných rigolov všade tam, kde sú ukončené stavebné práce na základnej technickej infraštruktúre (vodovodná sieť, kanalizačná sieť, plyn)		2019	20 tis. €	áno/nie
39.	Investičný	Budova OU a pošty-zateplenie	1.2.7/rekonštrukcia budovy OU a pošty		2019	80 tis. €	áno/nie
40.	Investičný	Trhovisko a areál starej MŠ - vybudovať	1.2.1/vybudovať v starom areáli MŠ trhovisko		2018	250 tis. €	áno/nie
41.	Investičný	Verejné WC v centre obce - vybudovať	1.2.3/verejné WC		2017	25 tis. €	áno/nie
42.	Investičný	Rekonštrukcia starých chodníkov ul. Mieru, Kolstolná a vybudovanie nových ulíc na ul. Mieru pri vstupe do obce	1.1.2/rekonštrukcia a výstavba obecných komunikácií, chodníkov a postranných rigolov všade tam, kde sú ukončené stavebné práce na základnej technickej infraštruktúre (vodovodná sieť, kanalizačná sieť, plyn)		2019	150 tis. €	áno/nie
43.	Investičný	Zriadenie denného stacionára v niektorých z priestorov obecných budov	1.2.7/denný stacionár		2017	200 tis. €	áno/nie

Zdroj: Metodika na vypracovanie PHSR, verzia 2.0; obec Poproč

3.2 ANALÝZA UKAZOVATEĽOV STRATÉGIE

Tabuľka č.34 Zoznam ukazovateľov cieľov / prioritných oblastí

Typ	Názov ukazovateľa	Zdroj	Merná jednot.	Rok 2015	Rok 2020
PRIORITNÁ OBLASŤ 1 – hospodárska					
Dopady	Vyššia spokojnosť s bývaním v obci	prieskum	%	44	60
	Vyššia spokojnosť s rozvojom obce	prieskum	%	41	55
OPATRENIE 1.1.1 Rozvoj nadradenej cestnej siete					

Výsledky	Skvalitnené úseky prístupových ciest	VÚC KSK	počet	0	5
	Prvky dopravnej bezpečnosti	VÚC KSK	počet	0	5
OPATRENIE 1.1.2 Rozvoj a skvalitňovanie vnútornej dopravnej infraštruktúry v obci Poproč					
Výsledky	Skvalitnené úseky miestnych komunikácií	obec	počet	0	10
	Novovzniknuté úseky a plochy komunikácií	obec	počet	0	5
	Skvalitnené prvky verejného osvetlenia	obec	počet	0	25
	Prvky dopravnej bezpečnosti	obec	počet	0	5
OPATRENIE 1.1.3 Rozvoj a skvalitňovanie autobusovej dopravy					
Výsledky	Zvýšenie intenzity autobusovej dopravy	SAD/obec	počet	0	2
	Skvalitnenie autobusových zastávok	obec	počet	0	2
OPATRENIE 1.2.1 Rozvoj školskej infraštruktúry					
Výsledky	Skvalitnené prvky/časti budovy/areálu MŠ	obec	počet	0	4
	Skvalitnené prvky/časti budovy/areálu ZŠ	obec	počet	0	2
	Skvalitnené prvky vybavenosti MŠ a ZŠ	obec	počet	0	10
	Skvalitnené alebo nové služby MŠ a ZŠ	obec	počet	0	6
	Vzdelávanie zamestnancov MŠ a ZŠ	obec	počet	0	5
OPATRENIE 1.2.2 Rozvoj sociálnej infraštruktúry					
Výsledky	Skvalitnené prvky/časti Domova dôchodcov	obec	počet	0	2
	Skvalitnené alebo nové sociálne služby	obec	počet	0	3
OPATRENIE 1.2.3 Rozvoj kultúrnej a spoločenskej infraštruktúry					
Výsledky	Skvalitnené prvky/časti kultúrneho domu	obec	počet	0	3
	Skvalitnené alebo nové prvky spoločenskej infraštruktúry	obec	počet	0	3
	Skvalitnené a nové kultúrne podujatia	obec	počet	0	5
OPATRENIE 1.2.4 Rozvoj športovej infraštruktúry					
Výsledky	Skvalitnené alebo nové prvky športovísk	obec	počet	0	3
	Skvalitnené a nové športové podujatia	obec	počet	0	3
OPATRENIE 1.2.5 Rozvoj technickej infraštruktúry					
Výsledky	Skvalitnené prvky alebo časti miestnej technickej infraštruktúry	obec	počet	0	3
	Nové prvky/časti technickej infraštruktúry	obec	počet	0	2
OPATRENIE 1.2.6 Boj s kriminalitou a vandalizmom a rozvoj prevencie kriminality					
Výsledky	Skvalitnené/nové prvky bezpečnosti	obec	počet	0	3
	Skvalitnené/nové podujatia bezpečnosti	obec	počet	0	4
OPATRENIE 1.2.7 Rozvoj občianskej infraštruktúry					
Výsledky	Skvalitnené prvky/časti objektov občianskej infraštruktúry	obec	počet	0	4
	Skvalitnené prvky vybavenosti občianskej infraštruktúry	obec	počet	0	4
OPATRENIE 1.2.8 Rozvoj a skvalitňovanie bývania					
Výsledky	Opatrenia podpory skvalitňovania bývania	obec	počet	0	3
	Opatrenia zamerané na rozvoj bývania	obec	počet	0	3
OPATRENIE 1.3.1 Rozširovanie infraštruktúry cestovného ruchu v obci Poproč a okolí					
Výsledok	Skvalitnené a nové prvky infraštruktúry cestovného ruchu v obci a okolí	obec	počet	0	4

	Skvalitnené a nové služby cestovného ruchu	obec	počet	0	4
	Opatrenia na podporu rozvoja turizmu	obec	počet	0	4
OPATRENIE 1.3.2 Rozvoj vidieckeho cestovného ruchu, agroturistiky a tradičných remesiel					
Výsledky	Skvalitnené/nové prvky vidieckeho turizmu	obec	počet	0	3
	Opatrenia na podporu vidieckeho turizmu	obec	počet	0	3
OPATRENIE 1.3.3 Rozvoj propagácie a marketingu obce Poproč					
Výsledky	Opatrenia na propagáciu cestovného ruchu	obec	počet	0	5
	Opatrenia na propagáciu obce	obec	počet	0	5
OPATRENIE 1.4.1 Vytváranie kvalitných podmienok pre rozvoj malého a stredného podnikania					
Výsledky	Opatrenia na podporu motivácie k podnikaniu	obec	počet	0	5
	Nové partnerstvá a viacsektorová spolupráca	obec	počet	0	10
OPATRENIE 1.4.2 Posilnenie investičnej atraktivity obce					
Výsledky	Opatrenia na podporu motivácie príchodu alebo služieb pre investorov	obec	počet	0	3
	Marketingové opatrenia na podporu investícií	obec	počet	0	3
OPATRENIE 1.4.3 Skvalitňovanie miestnych služieb a regionálny rozvoj					
Výsledky	Opatrenia zamerané na skvalitňovanie miestnych služieb a regionálny rozvoj	obec	počet	0	4
	Vznik nových služieb pre miestne obyvateľstvo	obec	počet	0	3
OPATRENIE 1.5.1 Efektívny rozvoj a skvalitňovanie rastlinnej a živočíšnej výroby					
Výsledky	Opatrenia na podporu a skvalitňovanie poľnohospodárskej prvovýroby	obec	počet	0	4
	Skvalitnené prvky/časti poľnohospodárstva	obec	počet	0	4
OPATRENIE 1.5.2 Rozvoj existujúcich a budovanie nových spracovateľských kapacít pre produkty poľnohospodárskej rastlinnej a živočíšnej prvovýroby					
Výsledky	Opatrenia na podporu bioprodukcie	obec	počet	0	3
	Opatrenia na podporu chovu oviec	obec	počet	0	2
	Opatrenia na podporu výroby miestnych / regionálnych produktov alebo značiek	obec	počet	0	3
PRIORITNÁ OBLASŤ 2 - sociálna					
Dopady	Nárast spokojnosti miestnych obyvateľov so sociálnymi opatreniami a službami v obci	prieskum	%	0	40
	Znižovanie nezamestnanosti	ÚPSVAR	%	0	3
	Zvýšená aktivizácia, súdržnosť obyvateľstva a vzrastajúca hrdosť na svoju obec	prieskum	%	0	20
OPATRENIE 2.1.1 Rozvoj, skvalitňovanie a prispôsobovanie foriem vzdelávania podmienkam trhu práce a potrebám obyvateľov obce					
Výsledok	Opatrenia na podporu udržiavania pracovných návykov u nezamestnaných	obec	počet	0	5
	Doplnkové a celoživotné vzdelávanie	obec	počet	0	5
	Opatrenia na podporu poradenstva a pomoci pri hľadaní zamestnania	obec	počet	0	5
OPATRENIE 2.1.2 Zlepšovanie podmienok zamestnateľnosti pre rodičov a rodinných príslušníkov detí, starších ľudí a osôb odkázaných na stálu opateru					

Výsledky	Opatrenia na podporu zosúladenia rodinného a pracovného života obyvateľov	obec	počet	0	3
	Nové služby zamerané na zosúladenie rodinného a pracovného života	obec	počet	0	1
OPATRENIE 2.1.3 Rozvoj spolupráce všetkých zainteresovaných inštitúcií za účelom systémového znižovania nezamestnanosti rozvojom aktívnej politiky trhu práce					
Výsledky	Opatrenia zamerané na systémové znižovanie nezamestnanosti a rozvoj miestnych pracovných príležitostí	obec	počet	0	5
	Opatrenia zamerané účelovo na zamestnanosť mladých ľudí a inak znevýhodňovaných skupín na trhu práce	obec	počet	0	4
OPATRENIE 2.2.1 Zvyšovanie povedomia (informačné kampane)					
Výsledok	Opatrenia na environmentálne povedomie	obec	počet	0	5
	Opatrenia na aktivizáciu k verejnemu životu	obec	počet	0	5
	Opatrenia na ochranu zdravia a športovania	obec	počet	0	5
	Opatrenia na rozvoj kultúrneho a spoločenského povedomia	obec	počet	0	5
	Opatrenia na podporu sociálneho/ charitatívneho povedomia alebo rozvoja dobrovoľníckych aktivít	obec	počet	0	5
OPATRENIE 2.2.2 Spolková činnosť					
Výsledky	Opatrenia na podporu rozvoja miestnej spolkovej činnosti	obec	počet	0	5
	Podpora vzniku formálnych združení	obec	počet	0	5
OPATRENIE 2.2.3 Zručnosti a tradície					
Výsledky	Opatrenia na podporu miestnych tradícií, remesiel a folklóru	obec	počet	0	5
	Propagácia, marketing a miestne podujatia	obec	počet	0	5
OPATRENIE 2.3.1 Komunitná spolupráca a prevencia diskriminácie					
Výsledky	Opatrenia na podporu zvyšovania miestnej komunitnej súdržnosti a komunitného dialógu	obec	počet	0	5
	Opatrenia na podporu prevencie rôznych foriem diskriminácie, závislosti a extrémizmu	obec	počet	0	5
OPATRENIE 2.3.2 Rozvoj spolupráce					
Výsledky	Miestne, regionálne a národné partnerstvá	obec	počet	0	10
	Viacsektorové partnerstvá	obec	počet	0	10
	Medzinárodné partnerstvá	obec	počet	0	2
PRIORITNÁ OBLASŤ 3 - environmentálna					
Dopady	Zvýšený počet energeticky efektívnejších budov	obec	počet	0	4
	Zvýšený počet opatrení zameraných na ochranu prírody a životného prostredia	obec	počet	0	40
OPATRENIE 3.1.1 Ochrana kvality podzemných a povrchových vôd					
Výsledky	Opatrenia na podporu monitoringu kvality	obec	počet	0	5
	Opatrenia zamerané na prevenciu znečisťovania povrchových a podzemných vôd	obec	počet	0	5
	Zavádzanie inovatívnych metód a technológií	obec	počet	0	2

OPATRENIE 3.1.2 Racionálne využitie a ochrana vlastných vodných zdrojov					
Výsledky	Doplnenie vodných zdrojov	obec	počet	0	1
	Opatrenia na podporu využívania úžitkovej vody	obec	počet	0	4
OPATRENIE 3.1.3 Ochrana pred povodňami vytváraním vhodných podmienok a podporou realizácie protipovodňových opatrení					
Výsledok	Protipovodňové opatrenia	obec	počet	0	2
OPATRENIE 3.1.4 Obnova ochrany krajiny, prírody, obecných parkov a zelene					
Výsledky	Úprava a obnova verejných priestranstiev	obec	počet	0	4
	Opatrenia na ochranu prírody a krajiny	obec	počet	0	3
OPATRENIE 3.1.5 Zlepšenie hospodárenia s odpadmi					
Výsledky	Skvalitnenie prvkov miestnej infraštruktúry nakladania s odpadmi	obec	počet	0	3
	Opatrenia na podporu hospodárneho nakladania s odpadmi	obec	počet	0	5
OPATRENIE 3.1.6 Obnoviteľné zdroje a úspora energií					
Výsledky	Opatrenia zamerané na zvyšovanie energetickej efektívnosti	obec	počet	0	5
	Opatrenia zamerané na zvyšovanie využívania obnoviteľných zdrojov energie	obec	počet	0	2
OPATRENIE 3.1.7 Udržateľné hospodárenie v lesoch a rozvoj lesníctva					
Výsledky	Opatrenia zamerané na úpravu a údržbu lesných ciest a okrajových porastov	obec	počet	0	3
	Opatrenia zamerané na trvalo udržateľné hospodárenie v lesoch	obec	počet	0	3

Zdroj: Metodika na vypracovanie PHSR, verzia 2.0; obec Poproč

4. REALIZAČNÁ ČASŤ

Realizačná časť PHSR je zameraná na popis postupov inštitucionálneho a organizačného zabezpečenia realizácie programu rozvoja obce, systém monitorovania a hodnotenia plnenia programu rozvoja obce na základe stanovených merateľných ukazovateľov, vecný a časový harmonogram realizácie programu rozvoja obce formou akčných plánov.

4.1 POSTUP REALIZÁCIE PHSR

Realizačná časť PHSR je zameraná na popis postupov inštitucionálneho a organizačného zabezpečenia realizácie programu rozvoja obce. Stanovuje rozdelenie zodpovedností za realizáciu jednotlivých častí PHSR a popis samotných priebežných postupov, ktoré budú nevyhnutné pre úspešnú realizáciu rozvojovej stratégie obce. Dôležitou súčasťou realizácie PHSR bude zabezpečenie komunikačných a informačných aktivít vzhľadom k jednotlivým cieľovým skupinám obyvateľstva obce. Celkovú úspešnosť realizácie PHSR a postupné napĺňanie stanovených cieľov spojené s prípadnými zmenami v stratégii alebo aktualizáciami bude zabezpečovať systém monitorovania a hodnotenia. Vecný a časový harmonogram realizácie konkrétnych rozvojových projektov bude súčasťou akčných plánov stratégie. U projektov financovaných zo zdrojov Európskej únie je fixne predpísaný systém ich monitorovania. Ostatné opatrenia a projekty, ktoré nebudú financované z európskej pomoci budú monitorované cestou vyhodnotenia plnenia akčného plánu za príslušný kalendárny rok.

4.1.1 Postup realizácie PHSR

Realizácia rozvojovej stratégie obce bude, postupne počas obdobia jej platnosti do roku 2022, zabezpečovaná v niekoľkých základných oblastiach:

- Dopĺňanie PHSR (v zmysle platnej metodiky PHSR a jej aktualizácií),
- Príprava rozvojových projektov (v zmysle platnej legislatívy a metodiky PHSR),
- Realizácia rozvojových projektov (v súlade so stratégiou a akčnými plánmi),
- Monitorovanie a hodnotenie plnenia PHSR,
- Aktualizácia plánov a stratégie PHSR.

Tabuľka č. 35 Popis

Oblasť	Popis/Zdôvodnenie
Dopĺňanie PHSR	V zmysle platnej metodiky sú predpísané časti, ktoré má rozvojová stratégia obce povinne obsahovať. Počas spracovania PHSR neboli k dispozícii všetky metodikou požadované údaje a preto niektoré vybrané časti PHSR bude potrebné dopĺňať v priebehu realizácie PHSR priebežne alebo hneď ako budú požadované informácie alebo údaje k dispozícii.
Príprava projektov	V zmysle platnej metodiky je dôležité realizáciu predovšetkým väčších investičných projektov starostlivo naplánovať a pripraviť. Dôležitý je výber konkrétnych projektov, ktoré sa budú realizovať, prehodnotenie ich prínosu a dopadu na plnenie cieľov stratégie, ekonomickej efektívnosti a stavu pripravenosti na konkrétnu realizáciu (technická pripravenosť, povolenia, financovanie, partneri a pod.).
Realizácia projektov	Jedná sa o základnú a nosnú časť plnenia rozvojovej stratégie obce. Predstavuje konkrétnu realizáciu investičných alebo neinvestičných projektov v zmysle s akčnými plánmi a v súlade so stratégiou PHSR. V prípade viaczdrojového financovania s využitím dotácií je dôležité zabezpečiť

	plnenie platnej legislatívy, zmluvných podmienok poskytovateľa dotácie, zaznamenania a archivovania priebehu realizácie (foto, video, dokumenty a pod.), propagácie projektu a pod.
Monitorovanie a hodnotenie	Postupné plnenie PHSR bude potrebné priebežne monitorovať a vyhodnocovať . V prípade neplnenia nastavených ukazovateľov, cieľov alebo v prípade výrazných zmien vonkajších alebo vnútorných vplyvov na obec bude potrebné prehodnotiť nové úpravy, zmeny alebo aktualizácie vybraných častí príp. celého PHSR. Okrem toho obec každoročne do 31. mája povinne vypracuje správu o plnení PHSR, ktorú odovzdá na samosprávny kraj.
Aktualizácia plánov a stratégie	Počas jednotlivých rokov realizácie PHSR bude samospráva každoročne prehodnocovať a aktualizovať vybrané plány – akčný plán, komunikačný plán, plán hodnotenia a monitorovania, finančný plán, zoznam ukazovateľov a pod. Samospráva každoročne do leta spracuje pripomienky úradu, poslancov, verejnosti a partnerov a navrhne aktualizácie akčného a iných plánov pred začiatkom prípravy rozpočtu na nasledujúci rok. Aktualizáciu PHSR ako celku samospráva uskutoční každé 3 – 4 roky. K termínu aktualizácie PHSR je potrebné vypracovať hodnotenie stavu projektovej pripravenosti (ex-ante).

Zdroj: vlastné spracovanie

Jednotlivé základné oblasti realizácie PHSR budú realizované prostredníctvom nasledovných aktivít:

Tabuľka č. 36 Dopĺňanie PHSR

Dopĺňanie PHSR		
Názov aktivity	Popis realizácie	Formulár
Evidencia a karty mimovládnych organizácií	Postupný zber údajov, evidencia a zakladanie kariet miestnych mimovládnych organizácií (MVO) – spolky, zväzy, združenia a pod. (formálneho i neformálneho charakteru).	Predpísaný metodikou na vypracovanie PHSR: - karta MVO - evidencia MVO
Evidencia a karty podnikateľských subjektov	Postupný zber údajov, evidencia a zakladanie kariet miestnych podnikateľských osôb alebo subjektov, ktoré majú sídlo, prevádzku alebo vykonávajú činnosť na území obce.	Predpísaný metodikou PHSR: - karta právnickej osoby - evidencia podnikateľov
Dohody o partnerstvách	Oslovenie miestnych organizácií a podnikateľov s ponukou na vytvorenie partnerstva pri realizácii PHSR.	Metodikou PHSR odporúčaný vzor dohody o partnerstve
Doplnenie chýbajúcich častí resp. tabuliek	Zber údajov a ich doplnenie do tabuliek príp. doplnenie nových informácií, ktoré boli zistené resp. schválené už po termíne spracovania hlavného dokumentu PHSR.	V súlade s metodikou na vypracovanie PHSR príp. úprava alebo zjednodušenie v záujme zrozumiteľnosti.
Kritériá hodnotenia PHSR	Návrh hodnotiacich kritérií pre hodnotenie plnenia PHSR pre každoročné posudzovanie a monitorovanie plnenia akčného plánu, opatrení a cieľov stratégie PHSR.	Návrh a doplnenie formuláru predpísaného metodikou: - kritériá hodnotenia PHSR
Hodnotiace tabuľky pre výber projektov	Výber hodnotených oblastí a príprava hodnotiacich tabuliek pre každú vybranú oblasť v súlade s metodikou PHSR.	Predpísaný metodikou PHSR: - príklady hodnotiacich tabuliek
Príprava projektov PHSR		
Hodnotenie a výber projektov	Postupné hodnotenie navrhovaných projektov podľa navrhnutých hodnotiacich tabuliek (prioritný významu a pripravenosť).	Prideľovanie bodov za každý projekt v rámci hodnotiacich tabuliek a vyhodnotenie.
Výnosovo nákladová analýza projektu	Finančné prehodnotenie navrhovaných projektov – zhodnotenie nákladov a prínosov/výnosov projektu.	Predpísaný metodikou PHSR: - výnosovo nákladová analýza

Formulár na prípravu projektov	Každý dôležitý alebo finančne náročnejší projekt zahrnutý v akčnom pláne by mal mať vypracovaný formulár na prípravu projektu).	Predpísaný metodikou PHSR: - formulár na prípravu projektov
Výberové konania	Realizácia postupu výberu dodávateľa v súlade so zákonom o verejnom obstarávaní, miestnymi všeobecne záväznými nariadeniami alebo pokynmi poskytovateľa dotácie.	V súlade s platnými predpismi realizované samostatne alebo odborne spôsobilými osobami.
Technická príprava projektu	Príprava technickej projektovej dokumentácie – štúdie, projekty, posudky, vyjadrenia, povolenia a pod. v súlade s platnou legislatívou SR a EÚ.	Realizované odborne spôsobilými osobami resp. príslušnými útvarmi alebo inštitúciami.
Príprava žiadostí o NFP	V prípade projektov uchádzajúcich sa o dotačnú pomoc vypracovanie žiadosti o poskytnutie dotácie vrátane projektového spisu a príslušných povinných príloh.	Predpísané formuláre žiadostí, projektov a príloh príslušným poskytovateľom dotácie.
Realizácia projektov PHSR		
Realizácia aktivít projektu	Praktická realizácia konkrétnych aktivít jednotlivých investičných i neinvestičných projektov. Archivácia dokumentácie spojenej s realizáciou projektu - stavebný denník, prezenčné listiny, zápisy zo stretnutí, foto, video a pod..	Vlastné spracovanie alebo využitie odborne spôsobilých osôb (napr. stavebný dozor), partnerov projektu alebo miestnych zamestnancov.
Propagácia projektu	Propagácia aktivít a výstupov projektu v súlade s komunikačnou stratégiou PHSR, komunikačným plánom alebo podmienkami poskytovateľa dotácie príp. partnerov projektu – príprava a archivácia materiálov (články, tabule, oznamy, foto, video, plagáty, letáky a pod.)..	Vlastné spracovanie alebo využitie odborne spôsobilých osôb (napr. mediálne spoločnosti), partnerov projektu alebo miestnych zamestnancov.
Administratíva projektu	Organizácia a plánovanie realizácie aktivít projektov, finančné vyúčtovanie, monitoring realizácie a dopadov projektu. Archivácia a spracovanie sprievodnej dokumentácie projektu – žiadosti o platby, monitorovacie správy a pod..	Vlastné spracovanie alebo pri dotáciách využitie odborného poradenstva pri spracovaní predpísaných formulárov a správ vrátane príloh.
Monitorovanie a hodnotenie PHSR		
Záznam z monitorovania	Záznam realizovaný min. 1 x za rok týkajúci sa spracovania komplexného prehľadu postupného plnenia jednotlivých opatrení stratégie prostredníctvom realizácie jednotlivých aktivít / projektov akčného plánu PHSR.	Predpísaný metodikou PHSR: - príklad záznamu z monitorovania Vlastné spracovanie, externí poradcovia alebo partneri.
Monitorovacia správa	Zber údajov a vyplnenie monitorovacej správy min. 1 x za rok, prehľad pripomienok k akčnému plánu, komunikácia s verejnosťou, spracovanie pripomienok a návrhov aktualizácií jednotlivých častí PHSR.	Predpísaný metodikou PHSR: - monitorovacia správa - + zoznam pripomienok - + návrhy zmien v PHSR Vlastné spracovanie, externí poradcovia alebo partneri.
Hodnotenie stavu plnenia ukazovateľov	Súčasťou každoročného procesu monitorovania PHSR je aj hodnotenie stavu plnenia merateľných ukazovateľov PHSR vrátane návrhov na ich aktualizáciu.	Predpísaný metodikou PHSR: - zoznam ukazovateľov Vlastné spracovanie, externí poradcovia alebo partneri.
Hodnotenie PHSR	Hodnotenie plnenia PHSR – obec každoročne	Predpísané metodikou PHSR:

	vyhodnotí dosiahnuté výsledky a dopady realizovaných opatrení do 31. marca za predchádzajúci rok.	- kritériá hodnotenia PHSR Vlastné spracovanie, externí poradcovia alebo partneri.
Správa o plnení PHSR	Obec má povinnosť každoročne do 31. mája zaslať na samosprávny kraj správu o plnení PHSR.	V súlade s metodikou PHSR a pokynmi samosprávneho kraja.
Aktualizácia plánov a stratégie PHSR		
Akčný plán PHSR	Každoročná aktualizácia akčného plánu na daný rozpočtový rok s výhľadom na ďalšie 2 roky s priamym prepojením na rozpočet obce. Aktualizácia akčného plánu má byť realizovaná pred prípravou rozpočtu obce na ďalší rok.	Predpísaný metodikou PHSR: - akčný plán PHSR + pripomienky úradu, poslancov a verejnosti Vlastné spracovanie, externí poradcovia alebo partneri.
Plán hodnotenia a monitorovania PHSR	Prehodnotenie a aktualizácia plánu hodnotenia a monitorovania PHSR v súlade s aktualizáciou platnej legislatívy, metodiky, dokumentov obce, štatistických údajov alebo pripomienok a návrhov úradu.	Predpísaný metodikou PHSR: - plán hodnotenia a monitorovania Vlastné spracovanie, externí poradcovia alebo partneri.
Komunikačný plán PHSR	Každoročná aktualizácia komunikačného plánu v súlade s komunikačnou stratégiou PHSR v závislosti od potrieb a možností obce.	Predpísaný metodikou PHSR: - komunikačný plán PHSR Vlastné spracovanie, externí poradcovia alebo partneri.
Aktualizácia merateľných ukazovateľov PHSR	Prehodnotenie a aktualizácia merateľných ukazovateľov opatrení alebo cieľov na základe predloženia návrhov na ich aktualizáciu vyplývajúcich z prehodnotenia stavu plnenia ukazovateľov.	Predpísaný metodikou PHSR: - zoznam ukazovateľov + návrhy na zmeny Vlastné spracovanie, externí poradcovia alebo partneri.
Hodnotenie stavu projektovej pripravenosti	V prípade celkovej aktualizácie PHSR (obvykle každé 3 – 4 roky) je potrebné vykonať ex-ante hodnotenie – stav projektovej pripravenosti k termínu aktualizácie PHSR.	Predpísaný metodikou PHSR: - ex-ante hodnotenie - stav projektovej pripravenosti Vlastné spracovanie, externí poradcovia alebo partneri.
Vyhodnotenie dotazníkových prieskumov	V prípade realizácie verejných prieskumov spojených s aktualizáciou PHSR alebo len ako zisťovanie spätnej väzby od verejnosti v súlade s komunikačným plánom.	Vlastné spracovanie, externí poradcovia alebo partneri. - návrh dotazníka - vyhodnotenie prieskumu
Záznamy z verejných prerokovaní	V prípade celkovej aktualizácie PHSR spojenej s aktualizáciou cieľov a opatrení stratégie ich nový návrh bude verejne prerokovaný.	Vlastné spracovanie, externí poradcovia alebo partneri. - záznam zo stretnutia + prezenčná listina, foto
Aktualizácia PHSR	Spracovanie aktualizovanej verzie celého dokumentu PHSR vrátane príloh a jeho následné schválenie obecným zastupiteľstvom.	Vlastné spracovanie, externí poradcovia alebo partneri. - aktualizovaný dokument PHSR

Zdroj: vlastné spracovanie

4.1.2 Spolupráca s partnermi

Obec Poproč už počas prípravy PHSR využívala rôzne formy partnerskej spolupráce. V rámci prípravy stratégie bolo vynaložené úsilie na vytvorenie viacsektorovej spolupráce v záujme efektívnej a plnohodnotnej vzájomnej komunikácie, zberu informácií, potrieb a poznatkov čo najširšieho spektra

miestnych aktérov v obci. Partnerská spolupráca bola využívaná pri zbere údajov o obci, pri analytickom hodnotení stavu obce, SWOT analýze a problémovej analýze obce, pri stanovení vízie a cieľov rozvojovej stratégie. Partnerská spolupráca pokračovala aj pri príprave programovej a realizačnej časti PHSR obce. Obec plánuje pokračovať v partnerskej spolupráci aj v realizačnej fáze svojho rozvojového programu a to vo všetkých základných oblastiach realizácie PHSR. Konkrétne úlohy jednotlivých partnerov a oblasti spolupráce sú súčasťou podpísaných vzájomných partnerských dohôd. Vzájomná spolupráca bude zameraná predovšetkým na:

- **poznatkovú spoluprácu** – zber údajov, poznatkov a informácií o problémoch a potrebách partnera, možnostiach spolupráce, čo vie partner ponúknuť pre rozvoj obce, odborná pomoc a poradenstvo pri realizácii PHSR, inštitucionálne príp. organizačné zabezpečenie plnenia niektorých aktivít realizácie PHSR, realizácia samostatných aktivít / projektov v rámci akčného plánu PHSR a pod.;
- **finančnú spoluprácu** – spolufinancovanie spoločných projektov realizovaných v rámci akčného plánu PHSR, samostatná realizácia a financovanie rozvojových projektov v súlade s rozvojovou stratégiou obce, sponzorské a dotačné príspevky na realizáciu vybraných aktivít obce a pod.;
- **materiálnu a pracovnú spoluprácu** – nefinančná pomoc zameraná na materiálne alebo technické zabezpečenie realizácie aktivít / projektov obce, odpracovaný čas a dobrovoľná spolupráca, odborná výpomoc alebo poradenstvo, organizácia vzdelávania, seminárov a iných podujatí v záujme realizácie aktivít PHSR a pod.;
- **mediálnu spoluprácu** – spolupráca pri zabezpečovaní komunikačných a informačných aktivít v súlade s komunikačnou stratégiou PHSR, zabezpečovanie spätnej väzby v súlade s výsledkami a dopadmi realizácie projektov a aktivít PHSR, propagačné a mediálne aktivity alebo projekty a pod.

4.1.3 Inštitucionálne a organizačné zabezpečenie

Za realizáciu PHSR, jeho inštitucionálne a organizačné zabezpečenie je zodpovedná obec predovšetkým prostredníctvom jej základných orgánov - osoby starostu obce a obecného zastupiteľstva. Starosta obce pôsobiaci ako štatutárny orgán obce a zároveň ako najvyšší výkonný orgán prostredníctvom svojho výkonného orgánu – obecného úradu bude zabezpečovať základné inštitucionálne a organizačné zabezpečenie realizácie PHSR.

Jednotlivé konkrétne úlohy môžu byť delegované na jednotlivé útvary/oddelenia úradu obce prípadne môžu byť konkrétnymi úlohami poverené konkrétne osoby – zamestnanci úradu, volení zástupcovia obce prípadne zástupcovia orgánov zriadených obecným zastupiteľstvom (poradné, iniciatívne alebo kontrolné orgány) alebo zástupcovia rozpočtových a príspevkových organizácií obce. Na základe špecifikovania úloh partnerskej spolupráce ukotvanej v rámci partnerskej dohody môžu byť konkrétnymi úlohami poverení aj zástupcovia alebo konkrétne osoby partnerov obce.

Poverenie k realizácii konkrétnej úlohy bude realizované písomnou formou starostom obce prípadne vedúcim útvaru alebo oddelenia úradu alebo príspevkovej a rozpočtovej organizácie obce. V prípade partnerskej spolupráce bude starostom poverený partner na základe partnerskej dohody. Zodpovednosť za realizáciu a správnosť spracovania pridelenej úlohy nesie konkrétna poverená osoba, vedúci príslušného oddelenia/útvaru úradu obce, vedúci pracovník príspevkovej a rozpočtovej organizácie alebo zástupca partnera podpisujúci partnerskú dohodu. Celkovú zodpovednosť za všetky rozdelené úlohy však nesie starosta obce.

Pridelovanie úloh a zodpovedností zabezpečuje predovšetkým starosta obce a zároveň zabezpečuje priebežnú kontrolu plnenia interného harmonogramu úloh. Starosta priebežne informuje obecné

zastupiteľstvo o inštitucionálnom a organizačnom zabezpečení plnenia úloh realizácie PHSR, plnení a dodržiavaní predpísaných termínov a harmonogramu realizácie PHSR.

Pri realizácii konkrétnych projektov obec bude využívať aj služby odborne spôsobilých alebo poverených osôb – odborníkov, v závislosti od zamerania jednotlivých projektov. Podľa potreby bude obec pri realizácii projektov spolupracovať s externými spoločnosťami (verejné obstarávanie, externý manažment, projektové práce, stavebné práce, stavebný dozor a pod.).

4.2 MONITOROVANIE A HODNOTENIE PHSR

PHSR je koncipovaný ako otvorený dokument, ktorý budú môcť občania priebežne pripomienkovať. Pripomienky občanov sa budú zhromažďovať priebežne a vyhodnocovať raz ročne. V prípade potreby sa pripomienky občanov zapracujú do revízie PHSR, ktorá sa bude robiť raz do roka pred začiatkom prípravy rozpočtu obce na nasledujúci rok.

Systém monitorovania a hodnotenia PHSR je rozpracovaný do jednotlivých aktivít a podrobne popísaný v časti „Postup realizácie PHSR“. Pozostávať bude z nasledovných krokov:

- priebežný zber, spracovanie a vyhodnotenie (raz do roka) pripomienok úradu, poslancov, partnerov a verejnosti k realizácii a plneniu PHSR obce (zvyčajne do leta pred začatím príprav rozpočtu na ďalší rok);
- zhodnotenie plnenia akčného plánu PHSR, samospráva vyhodnotí výstupy, výsledky a dopady realizovaných aktivít za predchádzajúci rok (zvyčajne každý rok do 31. marca);
- zhodnotenie stavu plnenia ukazovateľov, na základe zhodnotenia plnenia akčného plánu samospráva každoročne (do 31. marca) vyhodnotí plnenie plánovaných ukazovateľov a v prípade potreby vypracuje návrh na ich úpravu;
- spracovanie monitorovacej správy za predchádzajúci rok v súlade s predpísaným formulárom a aktuálne platnou metodikou pre spracovanie PHSR (zvyčajne do 31. mája);
- spracovanie záznamu z monitorovania za predchádzajúci rok v súlade s predpísaným formulárom a aktuálne platnou metodikou pre spracovanie PHSR (zvyčajne do 31. mája);
- spracovanie a kompletizácia správy o plnení PHSR, ktorú má samospráva povinne zaslať každý rok do 31. mája na príslušný samosprávny kraj.

Na základe zistených a vyhodnotených údajov samospráva navrhne pravidelnú aktualizáciu vybraných plánov, formulárov alebo príloh PHSR. Predovšetkým sa budú pravidelne každý rok aktualizovať nasledovné časti PHSR:

- akčný plán PHSR s výhľadom na ďalšie 2 roky - samospráva vypracuje návrh akčného plánu na nasledujúci rok, ktorý má byť priamo prepojený na budúcoročný rozpočet obce (aktualizácia akčného plánu má byť realizovaná pred prípravou rozpočtu obce na ďalší rok);
- komunikačný plán PHSR – samospráva vypracuje návrh aktualizácie komunikačného plánu v súlade s komunikačnou stratégiou PHSR v závislosti od potrieb a finančných možností obce (aktualizácia komunikačného plánu má byť realizovaná pred prípravou rozpočtu obce na ďalší rok);
- merateľné ukazovatele - v prípade vypracovania návrhu na aktualizáciu ukazovateľov (vyplývajúcu z procesu monitorovania a hodnotenia) samospráva spracuje aktualizáciu základného formuláru merateľných ukazovateľov vrátane ich úprav aj v iných častiach PHSR (realizačná a finančná časť PHSR).

V prípade zásadných zmien v platnej legislatíve príp. zmien v metodike pre spracovanie PHSR alebo na základe podstatných zmien (napr. v štatistických údajoch, strategických dokumentoch obce a pod.) alebo pripomienok zásadného charakteru od miestnych aktérov v území samosprávy by mala byť realizovaná celková revízia a aktualizácia PHSR obce. V tomto prípade bude potrebné realizovať nasledovné kroky:

- aktualizácia plánu hodnotenia a monitorovania - samospráva na základe aktuálnych skutočností prehodnotí a aktualizuje plán hodnotenia PHSR;
- hodnotenie stavu projektovej pripravenosti - samospráva v prípade celkovej aktualizácie PHSR vykoná ex-ante hodnotenie stavu projektovej pripravenosti k termínu aktualizácie PHSR;
- vyhodnotenie dotazníkových prieskumov - samospráva v prípade celkovej aktualizácie PHSR osloví verejnosť (napr. dotazníkovým prieskumom) a vyhodnotí jeho výsledky, ktoré zapracuje do aktualizácie stratégie PHSR;
- záznamy z verejných prerokovaní - samospráva v prípade celkovej aktualizácie PHSR spojenej aj so zmenou cieľov a stratégie PHSR vykoná verejné prerokovanie nového návrhu stratégie PHSR;
- spracovanie aktualizovanej verzie PHSR - samospráva zabezpečí nové aktualizované spracovanie dokumentu PHSR vrátane príloh a zabezpečí jeho schválenie miestnym zastupiteľstvom.

4.2.1 Plán hodnotenia a monitorovania

Tabuľka č. 37

Plán priebežných hodnotení PHSR do roku 2020		
Forma hodnotenia	Termín hodnotenia	Dôvod hodnotenia
Operatívne hodnotenie	do leta 2016	Spracovanie a vyhodnotenie prípadných pripomienok úradu, poslancov, partnerov a verejnosti k realizácii PHSR.
	do 30. septembra 2016	Vypracovanie návrhu akčného plánu PHSR a komunikačného plánu PHSR na rok 2017 a vypracovanie návrhu položiek na zapracovanie do rozpočtu obce na rok 2017.
Operatívne hodnotenie	do 31. marca 2017	Každoročné zhodnotenie plnenia akčného plánu za minulý rok a stavu plnenia ukazovateľov.
	do 31. mája 2017	Každoročné spracovanie monitorovacej správy, záznamu z monitorovania a správy o plnení PHSR.
	do leta 2017	Spracovanie a vyhodnotenie pripomienok úradu, poslancov, partnerov a verejnosti k realizácii PHSR.
	do 30. septembra 2017	Vypracovanie návrhu akčného plánu PHSR a komunikačného plánu PHSR na rok 2018 a vypracovanie návrhu položiek na zapracovanie do rozpočtu obce na rok 2018.
Tematické hodnotenie	do konca roka 2017	Aktualizácia merateľných ukazovateľov PHSR v prípade ak bol vypracovaný návrh na ich aktualizáciu.
		Iná tematická potreba identifikovaná ako problémová s okamžitou nutnosťou vykonania príslušných zmien v stratégii (napr. plán

		hodnotenia a monitorovania, prílohy PHSR a pod.).
Operatívne hodnotenie	do 31. marca 2018	Každoročné zhodnotenie plnenia akčného plánu za minulý rok a stavu plnenia ukazovateľov.
	do 31. mája 2018	Každoročné spracovanie monitorovacej správy, záznamu z monitorovania a správy o plnení PHSR.
	do leta 2018	Spracovanie a vyhodnotenie pripomienok úradu, poslancov, partnerov a verejnosti k realizácii PHSR.
	do 30. septembra 2018	Vypracovanie návrhu akčného plánu PHSR a komunikačného plánu PHSR na rok 2019 a vypracovanie návrhu položiek na zapracovanie do rozpočtu obce na rok 2019.
Tematické hodnotenie	do konca roka 2018	Aktualizácia merateľných ukazovateľov PHSR v prípade ak bol vypracovaný návrh na ich aktualizáciu.
		Iná tematická potreba identifikovaná ako problémová s okamžitou nutnosťou vykonania príslušných zmien v stratégii (napr. plán hodnotenia a monitorovania, prílohy PHSR a pod.).
Strategické hodnotenie	Najskôr v roku 2018	Prehodnotenie potreby alebo nutnosti hodnotenia strategickje časti PHSR (napr. v prípade zásadných zmien legislatívy, spoločenskej potreby, neplnenia nastavených ukazovateľov alebo cieľov stratégie a pod.).
Operatívne hodnotenie	do 31. marca 2019	Každoročné zhodnotenie plnenia akčného plánu za minulý rok a stavu plnenia ukazovateľov.
	do 31. mája 2019	Každoročné spracovanie monitorovacej správy, záznamu z monitorovania a správy o plnení PHSR.
	do leta 2019	Spracovanie a vyhodnotenie pripomienok úradu, poslancov, partnerov a verejnosti k realizácii PHSR.
	do 30. septembra 2019	Vypracovanie návrhu akčného plánu PHSR a komunikačného plánu PHSR na rok 2020 a vypracovanie návrhu položiek na zapracovanie do rozpočtu obce na rok 2020.
Tematické hodnotenie	do konca roka 2019	Aktualizácia merateľných ukazovateľov PHSR v prípade ak bol vypracovaný návrh na ich aktualizáciu.
		Iná tematická potreba identifikovaná ako problémová s okamžitou nutnosťou vykonania príslušných zmien v stratégii (napr. plán hodnotenia a monitorovania, prílohy PHSR a pod.).
Operatívne hodnotenie	do 31. marca 2020	Každoročné zhodnotenie plnenia akčného plánu za minulý rok a stavu plnenia ukazovateľov.
	do 31. mája 2020	Každoročné spracovanie monitorovacej správy, záznamu z monitorovania a správy o plnení PHSR.
	do leta 2020	Spracovanie a vyhodnotenie pripomienok úradu, poslancov, partnerov a verejnosti k realizácii PHSR.
	do 30. septembra 2020	Vypracovanie návrhu akčného plánu PHSR a komunikačného plánu PHSR na rok 2021 a vypracovanie návrhu položiek na zapracovanie do rozpočtu obce na rok 2021.
Tematické hodnotenie	do konca roka 2020	Aktualizácia merateľných ukazovateľov PHSR v prípade ak bol vypracovaný návrh na ich aktualizáciu.
		Iná tematická potreba identifikovaná ako problémová s okamžitou

		nutnosťou vykonania príslušných zmien v stratégii (napr. plán hodnotenia a monitorovania, prílohy PHSR a pod.).
Mimoriadne hodnotenie	K stanovenému termínu	Na základe rozhodnutia starostu, kontrolného orgánu, podnetu poslancov, na základe protokolu NKÚ SR, správy auditu a pod.
	K termínu aktualizácie PHSR alebo spracovania nového PHSR	Ex-ante hodnotenie stavu projektovej pripravenosti v prípade celkovej aktualizácie PHSR alebo začatia príprav pre vypracovanie nového PHSR pre nové programovacie obdobie.

Zdroj: vlastné spracovanie

4.3 KOMUNIKAČNÁ STRATÉGIA PHSR

4.3.1 Východisková situácia

Popis východiskovej situácie predstavuje základ efektívneho nastavenia miestnych informačných a komunikačných aktivít pre PHSR obce. Na základe analýzy aktuálneho stavu informovanosti miestnych obyvateľov a doteraz využívaných komunikačných nástrojov je možné vyhodnotiť súčasný stav, zdefinovať potreby pre obdobie platnosti PHSR a navrhnúť účinné spôsoby budúcej realizácie komunikačnej stratégie.

Na základe dotazníkového prieskumu realizovaného v rámci prípravy PHSR boli oslovení miestni obyvatelia aj v oblasti vyjadrenia spokojnosti s bývaním v obci, zhodnotením miestneho rozvoja za posledných 5 rokov a najčastejšieho spôsobu čerpania informácií o obci. Prevažná časť obyvateľstva vyjadrila spokojnosť s bývaním v obci (44% je spokojných a 52% je čiastočne spokojných). Nespokojnosť vyjadrili iba 4% miestneho obyvateľstva. Doterajší rozvoj obce pozitívne vníma 41% miestnych obyvateľov. Avšak 35% obyvateľov doterajší rozvoj vníma negatívne a 24% nevedelo zaujať konkrétne stanovisko k otázke. Tieto fakty je potrebné zohľadniť pri navrhovaní komunikačnej stratégie obce. Informácie o obci obyvatelia získavajú predovšetkým od priateľov (34%), čítaním miestnych novín (25%), cez internet (19%) a cez miestny rozhlas (17%). Len 5% obyvateľstva získava informácie prostredníctvom úradnej tabule.

Zhodnotenie východiskovej situácie je možné prehľadne popísať prostredníctvom komunikačnej SWOT analýzy. Komunikačná SWOT analýza hodnotí silné a slabé stránky v rámci interného prostredia a príležitosti a hrozby z pohľadu externého prostredia. Analýza SWOT je spracovaná pre oblasť komunikácie a informovania o obci a jej rozvoji.

Tabuľka č. 38

	Užitočné pre dosiahnutie cieľov	Škodlivé pre dosiahnutie cieľov
	Silné stránky	Slabé stránky
Vnútročné prostredie	<ul style="list-style-type: none"> • spokojnosť s bývaním v obci, • pozitívny postoj obyvateľov, • vydávanie miestnych novín, • aktívna webová stránka obce, • funkčný miestny rozhlas, • záujem obyvateľstva o rozvoj, 	<ul style="list-style-type: none"> • obmedzené finančné zdroje obce, • obmedzené personálne zabezpečenie, • obmedzený dostup k internetu, • zastarané vybavenie IKT, • chýbajúci systémový prístup zameraný na informovanosť a komunikáciu

	<ul style="list-style-type: none"> • neformálne diskusie o obci, • miestne združenia, spolky a MVO, • dobré partnerské vzťahy s MVO, • obec je členom MAS Rudohorie. 	<ul style="list-style-type: none"> • nízka aktivizácia miestnych podnikateľov – záujem o spoluprácu, • slabá spolupráca s mladými ľuďmi a znevýhodnenými skupinami.
Vonkajšie prostredie	Príležitosti	Ohrozenia
	<ul style="list-style-type: none"> • spolupráca v regióne - komunitou riadený rozvoj v regióne Rudohorie • príprava stratégie CLLD pre MAS, • komunikačné kampane k fondom EÚ, • externé organizácie zamerané na regionálny rozvoj - poradenstvo, • národné resp. regionálne informačné centrá - semináre, dokumenty, letáky, ... • nové elektronické formy komunikácie. 	<ul style="list-style-type: none"> • zhoršenie ekonomickej situácie v SR alebo na východe SR • vynútené zmeny v politike EÚ (migrácia obyvateľstva, ekonomická a finančná kríza, obmedzenie fondov EÚ a pod.), • vysoká byrokracia a netransparentnosť pri schvaľovaní a realizácii projektov, • zmeny verejnej mienky plynúce z fám a dezinformácií

Zdroje: vlastné spracovanie

4.3.2 Ciele komunikačnej stratégie

Cieľom komunikačnej stratégie obce pre obdobie realizácie PHSR do roku 2022 je vytvoriť systémový základ pre oslovenie, informovanie a vzájomnú výmenu informácií s miestnymi obyvateľmi. Zámerom je nadviazať na doteraz využívané komunikačné nástroje a zároveň prehĺbiť komunikáciu s konkrétnymi vybranými cieľovými skupinami v obci.

Na základe východiskovej situácie a s ohľadom na strategický cieľ PHSR vyplývajú pre obec nasledovné ciele komunikačnej stratégie:

- Efektívna komunikácia o možnostiach čerpania dotácií a podpory smerom k špecifickým cieľovým skupinám.
- Zaistenie publicity PHSR s dôrazom na zrozumiteľnosť, kvalitu a dostupnosť informácií.
- Zvýšiť povedomie o výhodách partnerskej spolupráce pri realizácii rozvojových aktivít.
- Motivovať cieľové skupiny k aktívnej komunikácii a podávania spätnej väzby k aktivitám obce.
- Využívať moderné a inovatívne formy cieleného oslovenia a komunikácie vybraných cieľových skupín obyvateľstva (podnikatelia, mladí ľudia, znevýhodnení obyvatelia, seniori a pod.).

4.3.3 Cieľové skupiny

Cieľové skupiny pre realizáciu rozvojových aktivít PHSR je možné rozdeliť nasledovne:

- spoločné cieľové skupiny – skupina vnímaná a oslovená ako celok a
- špecifické cieľové skupiny – skupiny obyvateľov so spoločnými záujmami, potrebami, problémami, ktorí si vyžadujú osobitné formy oslovenia a spôsoby komunikácie.

Spoločné cieľové skupiny:

- obyvatelia obce,
- subjekty zapojené do realizácie PHSR,
- verejné a regionálne inštitúcie,
- masmédiá,
- potenciálni prijímatelia dotácií a podpory z fondov EÚ.

Špecifické cieľové skupiny:

- mladí ľudia žijúci v obci,
- miestni seniori,
- znevýhodnené skupiny obyvateľov,
- podnikatelia,
- mimovládne organizácie, spolky a záujmové združenia.

4.3.4 Komunikačná stratégia PHSR

Komunikačná stratégia vychádza z princípu, že komunikácia je neoddeliteľnou súčasťou efektívneho budúceho rozvoja obce realizovaného prostredníctvom PHSR. Prispieje k vytváraniu partnerstiev za účelom dosahovania všeobecného prospechu z investovaných zdrojov prostredníctvom rôzne orientovaných projektov. Prispieje k zvyšovaniu počtu podávaných projektov nielen zo strany samosprávy ale aj zo strany zainteresovaných špecifických skupín obyvateľstva. Podporí sa zlučovanie rôznych zdrojov za účelom dosiahnutia spoločného prospechu pre obec. Zvýši sa všeobecná informovanosť o dianí v obci. Zvýši sa efektivita realizácie projektov v obci a naplnenie cieľov PHSR.

Samotná komunikačná stratégia by mala vychádzať z cieľov PHSR a obsahovať konkrétne opatrenia v oblasti informovania a komunikácie. Komunikačná stratégia PHSR vychádza z nasledovných všeobecných princípov komunikácie:

- flexibilitnosť komunikácie – prísun aktuálnych informácií,
- kontinuálnosť komunikácie – pravidelnosť v informovaní a
- dostupnosť komunikácie – rôznorodosť využívaných nástrojov.

Komunikačná stratégia je vyjadrením spôsobu, akým bude obec zabezpečovať informovanosť a komunikáciu počas obdobia realizácie PHSR do roku 2022.

4.3.5 Prípravná fáza PHSR

Aby mala samospráva pri realizácii svojich rozvojových projektov podporu miestnej verejnosti je dôležité zapájať miestne obyvateľstvo už do prípravy PHSR. Zároveň by mala byť verejnosť priebežne informovaná o postupe prípravy a spracovania rozvojovej stratégie a mala by mať možnosť aktívne vstupovať do procesu prípravy dokumentu.

V prvej fáze bolo potrebné zabezpečiť základnú informovanosť predstaviteľov samosprávy spojenú so zmenou platnej legislatívy týkajúcej sa regionálneho rozvoja na národnej úrovni. Zmeny sa týkali novelizácie zákona č. 539/2008 Z. z. o podpore regionálneho rozvoja v znení zákona č. 309/2014 Z. z. platné od roku 2015. Okrem toho bola v roku 2015 vypracovaná nová metodika na vypracovanie PHSR obce/obcí/VÚC, ktorá má za cieľ zjednotiť proces spracovania PHSR na miestnej i regionálnej úrovni. Nová metodika priniesla so sebou množstvo nových analýz, prehľadov, metód a postupov spracovania, ktoré si vyžadovali samostatné odborné prístupy a vysvetlenia za účelom nastavenia konkrétnych postupov realizácie prípravy stratégie a spracovania samotného dokumentu PHSR. Predstavitelia samosprávy sa zúčastňovali na doplňujúcich seminároch informujúcich o aktuálnych zmenách v postupoch a ich konkrétnom uplatnení. Následne bolo potrebné zabezpečiť internú komunikáciu a informovať miestnych poslancov a pracovníkov obecného úradu. Za účelom odborného poradenstva a výmeny aktuálnych informácií boli realizované stretnutia zástupcov miestnej samosprávy s externými poradenskými organizáciami príp. inštitúciami poskytujúcimi poradenstvo pri podpore regionálneho rozvoja. Stretnutia prebiehali pri partnerskej spolupráci obcí regionálneho združenia miest a obcí Rudohorie v záujme zabezpečenia jednotného pochopenia metodických postupov a nastavenia jednotného systému vypracovania PHSR konkrétnych obcí.

Na základe novej metodiky na vypracovanie PHSR bolo dôležité prehĺbiť medzisektorovú spoluprácu medzi miestnym verejným a súkromným sektorom vrátane zapojenia verejnosti, miestnych organizácií, záujmových združení a spolkov. To si vyžadovalo osobitný prístup pri oslovení, aktivizácii, informovaní a zapojení všetkých dotknutých aktérov do spolupráce. Využitie boli predovšetkým nasledovné metódy informovania a zapájania do spolupráce:

- **stretnutia** – formálne, neformálne alebo pracovné stretnutia starosta – zamestnanci úradu, starosta – poslanci, starosta – miestne osobnosti (lídri) miestnych záujmových skupín, starosta - starostovia okolitých obcí, starosta – odborné poradenské skupiny, stretnutia pracovných skupín a riadiaceho tímu pre prípravu PHSR;
- **rozhovory a prieskumy** – príprava a realizácia dotazníkového prieskumu pre verejnosť,
- **odborné poradenstvo** – využívanie odborných poradenských služieb, zriadenie miestnej poradenskej a pracovnej skupiny pre prípravu PHSR;
- **využitie existujúcich médií** – informovanie prostredníctvom miestnych novín, rozhlasu, informačnej úradnej tabule, WEB stránky a rôznych spôsobov elektronickej komunikácie.

4.3.6 Realizačná fáza PHSR

Jej cieľom je počas jednotlivých rokov obdobia realizácie PHSR informovať o rozvojovej stratégii obce verejnosť, nadväzovať a udržiavať partnerské vzťahy a medzisektorovú spoluprácu v obci, informovať a motivovať špecializované cieľové skupiny k podávaniu projektov, podávať správy o plnení PHSR, pravidelne vyhodnocovať a aktualizovať vybrané časti PHSR.

Počas realizačnej fázy PHSR bude informovanie a komunikácia zabezpečená na základe nasledovných opatrení:

1. Informovanosť a medializácia;

2. Komunikácia s partnermi;
3. Komunikácia so špecializovanými cieľovými skupinami;
4. Hodnotenie a aktualizácia PHSR.

Jednotlivé opatrenia budú realizované prostredníctvom nasledovných aktivít:

Tabuľka č.39

Opatrenie	Aktivity	Rok realizácie
Prípravná fáza	<ul style="list-style-type: none"> - Informovanie a spolupráca s partnermi pre PHSR - Informovanie o postupe prác spracovania PHSR - Zverejňovanie pracovných verzií PHSR - Verejné prerokovanie vybraných častí PHSR - Zverejnenie finálnej verzie PHSR (po zapracovaní pripomienok). 	2015 - 2016
Realizačná fáza Informovanosť a medializácia	<ul style="list-style-type: none"> - Informačná kampaň po schválení PHSR <ul style="list-style-type: none"> - WEB stránka obce, - úradná informačná tabuľa, - miestne noviny a rozhlas, - sociálne siete, - tlačené materiály, - informovanie na verejných podujatiach. 	2016
	<ul style="list-style-type: none"> - Informovanie partnerov a verejných inštitúcií o platnom PHSR (združenie obcí, MAS, VÚC a pod.) <ul style="list-style-type: none"> - listy, - tlačené materiály, - digitálne médiá (CD, USB), - WEB stránka. 	2016
	<ul style="list-style-type: none"> - Pravidelné informovanie o aktivitách, realizovaných projektoch a aktualitách ohľadom PHSR <ul style="list-style-type: none"> - WEB stránka obce, - úradná informačná tabuľa, - miestne noviny a rozhlas, - sociálne siete, - formálne a neformálne stretnutia s verejnosťou, - tlačené materiály, - pracovné stretnutia, - informovanie na verejných podujatiach. 	2016 – 2022
	<ul style="list-style-type: none"> - Pravidelná propagácia PHSR a realizovaných projektov v obci <ul style="list-style-type: none"> - miestne a regionálne médiá (noviny, televízia, rozhlas, internet), - digitálne médiá (foto, video, DVD, CD, USB, aplikácie PC/mobil/tablet), - propagačné materiály (letáky, brožúry, plagáty, banery), 	2016 – 2022

	<ul style="list-style-type: none"> - propagačné podujatia (výstavy a expozície, konferencie, semináre, exkurzie a pod.) 	
	<ul style="list-style-type: none"> - Pravidelné prieskumy verejnej mienky, názorov a celkového vnímania rozvoja obce verejnosťou - dotazníkové prieskumy pre širokú verejnosť, - prieskumy verejnej mienky, - verejné stretnutia. 	2016 – 2022
	<ul style="list-style-type: none"> - Záverečná informačná a propagačná kampaň - webová stránka obce, - úradná informačná tabuľa, - miestne noviny a rozhlas, - sociálne siete, - tlačéné materiály, - informovanie na verejných podujatiach. 	2020 - 2022
<p>Realizačná fáza</p> <p>Komunikácia s partnermi</p>	<ul style="list-style-type: none"> - Oslovenie existujúcich a nových partnerov - listy, - informačná tabuľa, - návštevy, - motivačné stretnutia. - Spolupráca s partnermi (príprava a realizácia spoločných projektov, spoločných aktivít a podujatí) - dohody o partnerstve a spolupráci, - elektronická komunikácia, - pracovné stretnutia, - odborné poradné alebo pracovné skupiny, - vzdelávacie odborné semináre, programy. - Pravidelná komunikácia a informovanie partnerov - úradná informačná tabuľa, - miestne noviny a rozhlas, - elektronická komunikácia, - listy a tlačéné materiály, - výstavy a exkurzie, - osobné a verejné stretnutia. 	2016 - 2022
<p>Realizačná fáza</p> <p>Komunikácia so špecializovanými cieľovými skupinami</p>	<ul style="list-style-type: none"> - Oslovenie zástupcov miestnych komunít a záujmových skupín resp. ich neformálnych lídrov - miestne noviny a rozhlas, - úradná informačná tabuľa, - elektronická komunikácia a sociálne siete, - tlačéné materiály, - verejné stretnutia a podujatia. - Spolupráca s dotknutými špecializovanými skupinami - pracovné stretnutia, - miestne poradné alebo pracovné skupiny, - verejné stretnutia a návštevy, - dotazníkové prieskumy. - Informovanie a vzdelávanie špecializovaných skupín 	2016 - 2022

	<ul style="list-style-type: none"> - úradná informačná tabuľa, - miestne noviny a rozhlas, - elektronická komunikácia a sociálne siete, - listy a tlačené materiály, - výstavy a exkurzie, - vzdelávacie odborné semináre, programy a konferencie. 	
<p>Realizačná fáza</p> <p>Hodnotenie a aktualizácia PHSR</p>	<ul style="list-style-type: none"> - Vypracovanie a archivácia sprievodnej dokumentácie priebežného monitorovania, hodnotenia a postupnej realizácie PHSR - príprava ročnej správy o plnení PHSR, - ročné komunikačné plány, - monitoring a aktualizácia akčných plánov, - nové dohody o partnerstvách, - záznamy z rokovaní pracovných a poradných skupín, - plánovacie formuláre prieskumov, - evidencia a karty podnikateľských subjektov, - evidencia a karty MVO/združení/spolkov, - stav projektovej pripravenosti, - hodnotiace tabuľky pre výber projektov, - formuláre na prípravu projektov, - nákladovo výnosové analýzy projektov a - záznamy z prerokovaní aktualizácií PHSR (komisie, verejnosť). 	2016 – 2022

Zdroj: vlastné spracovanie

4.3.7 Komunikačné plány PHSR

Miestna samospráva si na základe komunikačnej stratégie na každý rok realizácie PHSR navrhne konkrétne komunikačné a informačné aktivity (projekty), ktoré budú spracované do ročných komunikačných plánov.

Komunikačné plány budú zahŕňať:

- analýzu realizovaných informačných a komunikačných aktivít pre jednotlivé cieľové skupiny na základe stanovených opatrení a vyhodnotenie ich úspešnosti,
- návrh a vyhodnotenie relevantných ukazovateľov výstupov a výsledkov vrátane stanovenia cieľových ukazovateľov na daný rok,
- časový harmonogram uskutočnenia plánovaných aktivít,
- detailnejšie rozpracovanie konkrétnych aktivít na 12 mesiacov v danom roku,
- návrh finančného zabezpečenia na jednotlivé aktivity plánované v danom roku,
- predbežné finančné alokácie na ďalšie roky,
- osoby zodpovedné za prípravu a realizáciu jednotlivých komunikačných aktivít a
- osoby zodpovedné za vypracovanie záznamov a archiváciu sprievodnej dokumentácie (prezenčné listiny, zápisy, fotodokumentácia a pod.) z jednotlivých komunikačných alebo informačných aktivít.

Ročné komunikačné plány budú vypracované na základe vzorového formuláru, ktorý je v súlade s platnou metodikou na vypracovanie PHSR. Vzorový formulár komunikačného plánu pre fázu realizácie PHSR (v súlade s aktuálne platnou metodikou – verzia 2.0) tvorí prílohu PHSR.

4.4 AKČNÝ PLÁN S HARMONOGRAMOM PHSR

Tabuľka č. 40 Akčný plán

Akčný plán						
P.č.	Názov projektu	Opatrenie/ aktivita	Termín (rok)	Zodpovedný	Financovanie	Ukazovateľ výstupu
1	Vybudovanie autobusových zastávok pri Cintoríne a na Brodze a Parkovisko na Brodze pre autobusy	1.1.3/skvalitňovanie technického stavu autobusových zastávok	2017	starosta, zastupiteľstvo	fondy EÚ a vlastné zdroje,	
2	Vybudovanie cykloturistických chodníkov s napojením na cykloturistický chodník vedúci celým regiónom RUDOHORIE	1.2.1/vybudovanie cykloturistických chodníkov s napojením na cykloturistický chodník vedúci celým regiónom Rudohorie	2018	starosta, zastupiteľstvo	-	
3	Využívanie obnoviteľných zdrojov energie vo verejných budovách, ktoré sa nachádzajú na území obce	3.1.6/podpora využívania slnečnej energie –výroba tepla a elektrickej energie	2018	starosta, zastupiteľstvo	-	
4	Internetizácia obce	1.2.5/internetizácia obce	2016	starosta, zastupiteľstvo	Slovak Telekom	
5	Rozvoj a skvalitňovanie infraštruktúry cestovného ruchu v obci	1.3.1/ podpora obnovy a posilnenia technickej infraštruktúry cestovného ruchu na území obce a v regióne Rudohorie	2019	starosta, zastupiteľstvo	-	
6	Rozvoj a skvalitňovanie odpadového hospodárstva v obci	3.1.5/skvalitňovanie a rozvoj odpadového hospodárstva a separovania odpadov	2019	starosta, zastupiteľstvo	-	
7	Dobudovanie obecnej kanalizácie	3.1.1/dobudovanie obecnej kanalizácie	2017	starosta, zastupiteľstvo	fondy EÚ + VVS a.s.	
8	Doplnenie vodného zdroja obce	3.1.2/doplnenie vodného zdroja pre obec	2016	starosta, zastupiteľstvo	fondy EÚ + VVS a.s.	
9	Rozšírenie obecného cintorína	1.2.3/rozšírenie obecného cintorína	2018	starosta, zastupiteľstvo	vlastné zdroje	
10	Budova Domu smútku - rekonštrukcia a zateplenie	1.2.3/rekonštrukcia Domu smútku	2017	starosta, zastupiteľstvo	fondy EÚ + vlastné zdroje	
11	Budova Ekatex, rekonštrukcia a zateplenie	1.2.7/rekonštrukcia budovy EXATEX a budovy cukrárne	2018	starosta, zastupiteľstvo	fondy EÚ + vlastné zdroje	
12	Stará MŠ rekonštrukcia a zateplenie	1.2.1/zateplenie strechy MŠ	2020	starosta, zastupiteľstvo	fondy EÚ + vlastné zdroje	
13	Budova zdravotného strediska - rekonštrukcia elektroinštalácie	1.2.7/rekonštrukcia budovy zdravotného strediska (elektroinštalácia, okná, zateplenie..)	2017	starosta, zastupiteľstvo	vlastné zdroje	
14	Budova zdravotného strediska - výmena okien a zateplenie	1.2.7/rekonštrukcia budovy zdravotného strediska (elektroinštalácia, okná, zateplenie..)	2017	starosta, zastupiteľstvo	fondy EU + vlastné zdroje	

Program hospodárskeho rozvoja a sociálneho rozvoja obce Poproč na roky 2016 – 2022

15	Zariadenie kuchyne v budove KD	1.2.3/zriadenie kuchyne v budove KD	2016	starosta, zastupiteľstvo	vlastné zdroje	
16	Rekonštrukcia interiéru a exteriéru budovy KD	1.2.3/rekonštrukcia interiéru a exteriéru budovy KD	2020	starosta, zastupiteľstvo	fondy EU + vlastné zdroje	
17	Budova MŠ zateplenie pláštá a strechy	1.2.1/zateplenie strechy MŠ	2016	starosta, zastupiteľstvo	fondy EU + vlastné zdroje	
18	Rekonštrukcia miestnych komunikácií a na ulici Slnecná nová cesta	1.1.1/údržba obecných ciest a chodníkov za účelom obmedzenia ich ďalšieho znehodnocovania	2018	starosta, zastupiteľstvo	vlastné zdroje	
19	Rekonštrukcia budovy telocvične ZŠ	1.2.1/rekonštrukcia budovy telocvične ZŠ	2019	starosta, zastupiteľstvo	fondy EU + vlastné zdroje	
20	Vybudovanie moderného zberného dvora pre potreby obce	3.1.5/vybudovanie moderného zberného dvora	2017	starosta, zastupiteľstvo	fondy EU + vlastné zdroje	
21	Propagácia obce a kniha	2.2.3/propagácia obce	2016	starosta, zastupiteľstvo	dotácie + vlastné zdroje	
22	Skvalitnenie značenia turistických chodníkov	1.3.1/skvalitnenie značenia chodníkov	2016	starosta, zastupiteľstvo	dotácie + vlastné zdroje	
23	Budova cukrárne - kvetinárstvo, rekonštrukcia a zateplenie	1.2.7/rekonštrukcia budovy EKATEX a budovy cukrárne	2017	starosta, zastupiteľstvo	fondy EU + vlastné zdroje	
24	Obnova vybavenia obce - traktor s príslušenstvom	1.4.3/obnova vybavenia obce (traktor + príslušenstvo)	2017	starosta, zastupiteľstvo	dotácia + vlastné zdroje	
25	Obstaranie projektovej dokumentácie - rekonštrukcia pož. zbrojnice, rozšírenie PV ul. Lesná, rozšírenie kanalizácie ul. Potočná, zateplenie budovy materskej školy a rekonštrukcia cukrárne	1.4.3/obstaranie projektovej dokumentácie	2016	starosta, zastupiteľstvo	vlastné zdroje	
26	Rekonštrukcia obecného rozhlasu	1.2.5/ Rozšírenie obecného rozhlasu	2018	starosta, zastupiteľstvo	dotácia + vlastné zdroje	
27	Zhospodárenie prevádzky verejného osvetlenia, výmena za LED lampy	1.1.2/údržba a skvalitňovanie verejného osvetlenia v súlade s potrebami obyvateľov obce a hospodárneho nakladania s energiami- alternatívne zdroje energií	2020	starosta, zastupiteľstvo	vlastné zdroje	
28	Kanalizácia a el. vedenie, ul. Západná a časť ul. Družstevná	3.1.1/dobudovanie obecnej kanalizácie	2020	starosta, zastupiteľstvo	VVS, a.s. a VSD, a.s.	
29	Ul. Záhradná kanalizácia a el. vedenie	3.1.1/dobudovanie obecnej kanalizácie	2020	starosta, zastupiteľstvo	VVS, a.s. a VSD, a.s.	
30	Územný plán obce 2.zmena	1.3.4/územný plán obce	2017	starosta, zastupiteľstvo	dotácia + vlastné zdroje	
31	Kamerový systém v obci	1.2.6/kamerový systém	2018	starosta, zastupiteľstvo	dotácia + vlastné zdroje	
32	Vysporiadanie miestnych komunikácií a pozemkov verejných budov	1.2..1/vysporiadanie vlastníckych vzťahov k pozemkom v areáli ZŠ, MŠ	2020	starosta, zastupiteľstvo	vlastné zdroje	
33	Znížiť energetickú náročnosť obecných budov	1.2.2/podpora rekonštrukcie budovy	2020	starosta, zastupiteľstvo	fondy EU	

Program hospodárskeho rozvoja a sociálneho rozvoja obce Poproč na roky 2016 – 2022

	so zabezpečením bezbariérových vstupov	Domova dôchodcov s dôrazom na rozvoj kapacity a čo najhospodárnejšie nakladanie s energiami ak je to možné využívať obnoviteľné zdroje energie				
34	Detské ihrisko- vybudovať	1.2.4/výstavba detského ihriska	2017	starosta, zastupiteľstvo	fondy EU	
35	Modernizácia vybavenia kuchyne v DD - konvektomat	1.2.2/vybavenie kuchyne v Domove dôchodcov	2016	starosta, zastupiteľstvo	vlastné zdroje	
36	Rekonštrukcia strechy DD	1.2.2/podpora rekonštrukcie budovy Domova dôchodcov s dôrazom na rozvoj kapacity a čo najhospodárnejšie nakladanie s energiami ak je to možné využívať obnoviteľné zdroje energie	2017	starosta, zastupiteľstvo	fondy EU+ vlastné zdroje	
37	Vybudovanie parkoviska a bezbariérový prístup k ZŠ	1.1.2/rozširovanie parkovacích plôch	2016	starosta, zastupiteľstvo	dotácia + vlastné zdroje	
38	Vybudovanie alternatívnej prístupovej komunikácie do obce, pred vstupom do obce s napojením na ul. Lipovú	1.1.2/rekonštrukcia a výstavba obecných komunikácií, chodníkov a postranných rigolov všade tam, kde sú ukončené stavebné práce na základnej technickej infraštruktúre (vodovodná sieť, kanalizačná sieť, plyn)	2019	starosta, zastupiteľstvo	dotácie + vlastné zdroje	
39	Budova OU a pošty- zateplenie	1.2.7/rekonštrukcia budovy OU a pošty	2019	starosta, zastupiteľstvo	fondy EU + vlastné zdroje	
40	Trhovisko a areál starej MŠ - vybudovať	1.2.1/vybudovať v starom areáli MŠ trhovisko	2018	starosta, zastupiteľstvo	fondy EU + vlastné zdroje	
41	Verejné WC v centre obce - vybudovať	1.2.3/verejné WC	2017	starosta, zastupiteľstvo		
42	Rekonštrukcia starých chodníkov ul. Mieru, Kostolná a vybudovanie nových ulíc na ul. Mieru pri vstupe do obce	1.1.2/rekonštrukcia a výstavba obecných komunikácií, chodníkov a postranných rigolov všade tam, kde sú ukončené stavebné práce na základnej technickej infraštruktúre (vodovodná sieť, kanalizačná sieť, plyn)	2019	starosta, zastupiteľstvo	fondy EU	
43	Zriadenie denného stacionára v niektorých z priestorov obecných budov	1.2.7/denný stacionár	2017	starosta, zastupiteľstvo		

Zdroj: Metodika na vypracovanie PHSR, verzia 2.0; obec Poproč

5. FINANČNÁ ČASŤ

Finančná časť PHSR obsahuje finančné zabezpečenie jednotlivých opatrení a aktivít, inštitucionálnu a organizačnú stránku realizácie programu rozvoja obce.

5.1 FINANČNÝ PLÁN PHSR

Sumarizácia je celkovým prehľadom plánovaných finančných prostriedkov počas celej platnosti schváleného PHSR.

Tabuľka č. 41 Formulár F1- Indikatívny rozpočet – sumarizácia

	Rok					
	2016	2017	2018	2019	2020	Spolu
I. Hospodárska oblasť	28 000	180 109	670 000	519 164	321 970	1 719 243 €
II. Sociálna oblasť	205 388	318 475	415 970	-	600 000	1 539 833 €
III. Environmentálna oblasť	20 000	1 394 145	100 000	30 000	70 000	1 614 145 €

Zdroj: Metodika na vypracovanie PHSR, verzia 2.0; obec Poproč

5.2 FINANČNÝ RÁMEC PHSR

Tabuľka č. 42 Formulár F2 Finančný rámec pre realizáciu PHSR obce

€										
Č. opatrenia	Kód a názov projektu/aktivity	Klasifikácia stavieb - trieda	Hlavný ukazovateľ - výsledku, dopadu	Realizácia	RN Spolu	Verejné zdroje celkom	Verejné zdroje		Súkromné zdroje	Úverové zdroje
							Národné celkom	EÚ (EŠIF) celkom		
					a=b+e+f	b=c+d	c	d	e	f
I. Hospodárska politika										
1.1.3	Vybudovanie autobusových zastávok pri cintoríne a na Brodze a parkovisko na Brodze pre autobusy			2017	10 000 €	9 500	0	0	500	0
1.2.1	Rekonštrukcia a miestnych komunikácií a na ul. Slnčná nová cesta			2018	500 000 €	475 000	95 000	380 000	25 000	0

Program hospodárskeho rozvoja a sociálneho rozvoja obce Poproč na roky 2016 – 2022

1.3.1	Skvalitnenie značenia turistických chodníkov			2016	1 000 €	0	0	0	1 000	0
1.1.2	Vybudovanie parkoviska a bezbariérový prístup k ZŠ			2016	20 000 €	19 000	3 800	15 200	1 000	0
1.1.2	Vybudovanie alternatívnej prístupovej komunikácie do obce, pred vstupom do obce s napojením na ul. Lipovú			2019	20 000 €	19 000	3 800	15 200	1 000	0
1.1.2	Rekonštrukcia a starých chodníkov ul. Mieru, Kostolná a vybudovanie nových ulíc na ul. Mieru pri vstupe do obce			2019	150 000€	142 500	28 500	114 000	7 500	0
1.2.2	Znížiť energetickú náročnosť obecných budov so zabezpečením bezbariérových vstupov			2020	100 000€	95 000	19 000	76 000	5 000	0
1.2.1	Vybudovanie cykloturistických chodníkov s napojením na cyklo. chodník vedúci celým regiónom RUDOHORIE			2018	40 000€	38 000	7 600	30 400	2 000	0
1.2.5	Internetizácia obce			2016	5 000€	4 750	0	0	250	0
1.3.1	Rozvoj a skvalitňovanie infraštruktúry			2019	70 000 €	66 500	13 300	53 200	3 500	0

	cestovného ruchu v obci									
1.4.3	Obstaranie projektovej dokumentáci e rekonštrukcia pož. zbrojnice, rozšírenie kanalizácie ul. Potočná. zateplenie budovy MŠ a rekonštrukcia Cukrárne			2016	2 000€	0	0	0	2 000	0
1.4.3	Územný plán obce 2.zmena			2017	10 000 €	9 500	0	0	500	0
1.2.3	Rekonštrukci a budovy Domu smútku			2017	40 000 €	38 000	7 600	30 400	2 000	0
1.2.7	Rekonštrukci a a zateplenie budovy Ekatex			2018	100 000€	95 000	19 000	76 000	5 000	0
1.2.3	Rekonštrukci a interiéru a exteriéru budovy KD			2020	165 970 €	157 671,5	31 534,3	126 137,2	8 298,5	0
1.2.1	Rekonštrukci a budovy telocvične			2019	199 164 €	189 205,8	37 841,16	151 364,64	9 958,2	0
1.2.7	Budova Cukrárne- Kvetinárstvo, rekonštrukcia a zateplenie			2017	10 000 €	9 500	0	0	500	0
1.2.5	Rekonštrukci a obecného rozhlasu			2018	10 000€	9 500	0	0	500	0
1.1.2	Zhospodáreni e prevádzky verejného osvetlenia, výmena za LED lampy			2020	36 000 €	34 200	6 840	27 360	1 800	0
1.2.6	Kamerový systém v obci			2018	20 000 €	19 000	3 800	15 200	1 000	0
1.2.2	Rekonštrukci a strechy			2017	85 109 €	80 853,5	16 170,71	64 682,84	4 255,45	0

Program hospodárskeho rozvoja a sociálneho rozvoja obce Poproč na roky 2016 – 2022

	v DD					5				
1.2.7	Budova OU a pošty zateplíť			2019	80 000€	76 000	15 200	60 800	4 000	0
1.2.3	Verejné WC v centre obce - vybudovať			2017	25 000€	23 750	4 750	19 000	1 250	0
1.2.1	Vysporiadanie miestnych komunikácií a pozemkov verejných budov			2020	20 000 €	19 000	3 800	15 200	1 000	0
II. Sociálna politika										
2.2.3	Propagácia obce- Kniha			2016	15 000 €	14 250	2 850	11 400	750	0
1.2.1	Rekonštrukcia a zateplenie MŠ			2020	600 000 €	570 000	114 000	456 000	30 000	0
1.2.1	Budova MŠ zateplenie plášťa a strechy			2016	117 000 €	111 150	22 230	88 920	5 850	0
1.2.7	Trhovisko a areál starej MŠ- vybudovať			2018	250 000€	237 500	47 500	190 000	12 500	0
1.2.7	Zriadenie denného stacionára v niektorých z priestorov obecných budov			2017	200 000€	190 000	38 000	152 000	10 000	0
1.2.7	Rekonštrukcia a elektroinštalácia budovy Zdravotného strediska			2017	9 958 €	9 460,1	0	0	497,9	0
1.2.7	Výmena okien na budove Zdravotného strediska			2017	19 917 €	18 921,15	3 784,23	15 136,92	995,85	0
1.2.3	Rozšírenie obecného cintorína			2018	165 970 €	157 671,5	31 534,3	126 137,2	8 298,5	0
1.2.3	Zariadenie kuchyne v			2016	66 388 €	63 068,6	12 613,72	50 454,88	3 319,4	0

Program hospodárskeho rozvoja a sociálneho rozvoja obce Poproč na roky 2016 – 2022

	budove KD									
1.4.3	Obnova vybavenia obce- traktor s príslušenstvom			2017	60 000 €	57 000	11 400	45 600	3 000	0
1.2.4	Detské ihrisko- vybudovať			2017	28 600 €	27 170	5 434	21 736	1 430	0
1.2.2	Modrenizácia vybavenia kuchyne v DD- konvektomat			2016	7 000 €	6 650	0	0	350	0
III. Environmentálna politika										
3.1.6	Využívanie obnoviteľných zdrojov energie vo verejných budovách na území obce			2018	100 000€	95 000	19 000	76 000	5 000	0
3.1.2	Doplnenie vodného zdroja			2016	20 000€	19 000	3 800	15 200	1 000	0
3.1.1	Dobudovanie obecnej kanalizácie			2017	1 327 757 €	1 261 369,15	252 273,83	1 009 095,32	66 387,85	0
3.1.1	Kanalizácia a el. vedenie ul. Západná a časť ul. Družstevná			2020	10 000€	9 500	0	0	500	0
3.1.1	Kanalizácia a el. vedenie ul. Záhradná			2020	60 000€	57 000	11 400	45 600	3 000	0
3.1.5	Rozvoj a skvalitňovanie odpadového hospodárstva			2019	30 000€	28 500	5 700	22 400	1 500	0
3.1.5	Vybudovanie moderného zberného dvora pre potreby obce			2017	66 388 €	36 068,6	7 213,72	28 854,88	3 319,4	0
Celkom					4 873 221	4599 709,95	970 880,07	3 624 679,88	246511,05	0

Zdroj: Metodika na vypracovanie PHSR, verzia 2.0; obec Poproč

ZÁVER

PHSR obce Poproč je spracovaný na obdobie 7 rokov, teda na obdobie 2016 – 2022. Dokument je spracovaný v súlade s novelizáciou zákona č. 539/2008 Z. z. o podpore regionálneho rozvoja v znení zákona č. 309/2014 Z. z., ktorý nadobudol účinnosť 1. januára 2015. Pri spracovaní dokumentu bola zohľadnená odporúčaná Metodika na vypracovanie PHSR obce/obcí/VÚC (verzia 2.0) spracovaná Ministerstvom dopravy, výstavby a regionálneho rozvoja SR.

Program hospodárskeho a sociálneho rozvoja obce Poproč spolu s Územným plánom Poproč vytvárajú základ pre všestranný a udržateľný rozvoj obce v najbližšom období. Vychádza z konkrétnych podmienok riešeného územia a aktuálnych potrieb miestnych obyvateľov, podnikateľov a rôznych záujmových skupín pôsobiacich v obci. Dokument bol spracovávaný a pripomienkovaný za aktívnej účasti zástupcov obce, členov pracovných skupín, miestnych obyvateľov a partnerov. Zapojená bola aj miestna verejnosť, ktorá mohla vyjadriť svoje názory prostredníctvom dotazníkového prieskumu, účasťou na zasadnutiach pracovných skupín a postupným pripomienkovaním jednotlivých častí dokumentu po ich spracovaní. Spoločné viac sektorové stretnutia boli dôležité predovšetkým pri spracovaní nasledovných častí dokumentu:

- Analýza SWOT
- Problémová analýza
- Stanovenie základných potrieb územia
- Vízia a strategický cieľ územia
- Špecifické ciele a priority stratégie
- Opatrenia a aktivity stratégie.

Takto spoločne navrhnutý rámec budúceho rozvoja predstavuje záruku, že PHSR obce je skutočným strategickým rozvojovým dokumentom s cieľom dosiahnuť konkrétne budúce výsledky zamerané na rast životnej úrovne miestnych obyvateľov.

Koordinácia prípravy, odborné poradenstvo a výsledné spracovanie jednotlivých častí dokumentu bolo zabezpečené externou organizáciou, ktorá zabezpečovala odborný dohľad a garanciu dodržiavania predpísaných postupov v zmysle platnej legislatívy o podpore regionálneho rozvoja a odporúčanej metodiky na vypracovanie PHSR. Spracované jednotlivé časti dokumentu boli priebežne pripomienkované členmi pracovných skupín, zástupcami obce, partnermi a nakoniec bol celý dokument v záverečnej fáze verejne pripomienkovaný, prerokovaný a nakoniec schválený obecným zastupiteľstvom.

Keďže sa jedná o dokument miestneho významu nie je potrebné (v zmysle metodiky na vypracovanie PHSR, verzia 2.0, str. 62) zabezpečiť posudzovanie jeho vplyvu na životné prostredie podľa zákona č. 24/2006 Z. z. o posudzovaní vplyvov na životné prostredie a o zmene a doplnení niektorých zákonov v znení neskorších predpisov (SEA).

Schválenie PHSR v súlade s legislatívou je posledným krokom jeho prípravy, ale prvým krokom jeho realizácie v nasledujúcom období.

Všetky práva, predovšetkým autorské právo tohto dokumentu sú chránené autorským zákonom. Všetky práva sú vyhradené, najmä právo na kopírovanie, distribúciu a preklad. Žiadna časť nesmie byť akoukoľvek formou (tlačou, fotokópiou, elektronickým alebo iným spôsobom) bez predchádzajúceho písomného súhlasu organizácie Centrum regionálneho rozvoja Košického kraja, n. o. reprodukována alebo s použitím elektronického off-line systémov ukladaná do pamäti, spracovávaná či šírená.

PodĎakovanie

Starostovi obce Poproč za aktívnu spoluprácu, vynaložené úsilie pri príprave Programu hospodárskeho a sociálneho rozvoja obce Poproč a za podnetné informácie, ktoré výrazne prispeli k spracovaniu .

Všetkým pracovným skupinám a poslancom za mimoriadny čas venovaný riešeniu problematiky spojenej so spracovávaním Programu hospodárskeho a sociálneho rozvoja obce Poproč.

Obec touto cestou ďakuje aj rôznym inštitúciám (ŠÚSR, ÚPSVaR a iné), ktoré svojimi údajmi pomohli vyplniť časti PHSR.

PRÍLOHY

Príloha č.1 Zoznam členov riadiaceho tímu, pracovných skupín a partnerov zapojených do spracovania PHSR

Základný riadiaci tím

Funkcia v riadiacom tíme	Meno člena základného tímu	Funkcia v pracovnom zaradení
garant PHSR	JAKLOVSKÝ Štefan Ing.	starosta
člen	ŠPEGÁROVÁ Dajana Mgr.	poslanec obecného zastupiteľstva
člen	VINCOVÁ Iveta Bc.	poslanec obecného zastupiteľstva
člen	PETRÁŠOVÁ Eva Ing.	zástupca súkromného sektora
člen	JASAŇ Martin	zástupca neziskového sektora
člen	CRR Košického kraja, n. o.	zástupca externej firmy spolupracujúcej pri príprave PHSR

Zdroj: Metodika na vypracovanie PHSR, verzia 2.0; obec Poproč

Pracovná skupina č.1 – hospodárska

Funkcia v pracovnej skupine	Meno člena pracovnej skupiny	Funkcia v pracovnom zaradení
gestor skupiny	BANÍKOVÁ Zita PhDr.	majiteľ firmy
koordinátor	MIHAĽOVÁ Ladislava	pracovníčka OU
metodik	PAVLIŠINOVÁ Mariana Ing.	pracovníčka ZŠ s MŠ

Zdroj: Metodika na vypracovanie PHSR, verzia 2.0; obec Poproč

Pracovná skupina č.2 – sociálna

Funkcia v pracovnej skupine	Meno člena pracovnej skupiny	Funkcia v pracovnom zaradení
gestor skupiny	BRADOVÁ Zuzana Mgr.	zamestnankyňa ÚPSVaR Košice
koordinátor	BENKOVÁ Eva	pracovníčka OcÚ Poproč
metodik	HARČARIKOVÁ Katarína Mgr.	sociálna pracovníčka detského domova

Zdroj: Metodika na vypracovanie PHSR, verzia 2.0; obec Poproč

Pracovná skupina č.3 – environmentálna

Funkcia v pracovnej skupine	Meno člena pracovnej skupiny	Funkcia v pracovnom zaradení
gestor skupiny	BENKOVÁ Anna Bc.	prac. OcÚ Poproč
koordinátor	DUCSAYOVÁ Iveta Ing.	zamestnankyňa RÚVZ v Košiciach
metodik	FABIANOVÁ Ivana Ing.	zamestnankyňa spol. Mestské lesy Košice, a.s.

Zdroj: Metodika na vypracovanie PHSR, verzia 2.0; obec Poproč

Príloha č.2 Zoznam informačných zdrojov použitých v PHSR

Použitá literatúra:

1. Metodika na vypracovanie PHSR (verzia 2.0, február 2015)
2. Zákon č. 539/2008 Z. z. o podpore regionálneho rozvoja v znení zákona č. 309/2014 Z. z.
3. Program hospodárskeho a sociálneho rozvoja obce Poproč do roku 2013
4. Sčítanie obyvateľov, domov a bytov 2001
5. Sčítanie obyvateľov, domov a bytov 2011

Zdroje informácií:

1. Obec Poproč (www.poproc.sk)
2. Štatistický úrad SR (www.statistics.sk)
3. Úrad práce, sociálnych vecí a rodiny SR

Príloha č.3 Zoznam skratiek použitých v PHSR

PHSR – program hospodárskeho rozvoja a sociálneho rozvoja obce

PO – programovacie obdobie

ŠÚ SR – Štatistický úrad Slovenskej republiky

SODB – Sčítanie obyvateľov, domov a bytov

ÚPSVaR SR – Úrad práce, sociálnych vecí a rodiny Slovenskej republiky

EÚ – Európska únia

ŠR – štátny rozpočet

EŠIF – európske štrukturálne investičné fondy

Príloha č.4 Ex-post hodnotenie predchádzajúceho PHSR

v tis. EUR																			
č.	Názov investície - projektu (obec, okres)	Číslo a názov aktivity	Klasifikácia investície (stavby) - triedy	Rok začatia	Ukazovateľ	Cena podľa vykonávacieho projektu		Objem finančných prostriedkov v príslušnom roku spolu			Finančné prostriedky podľa zdrojov								
				Rok dokončenia	Merná jednotka	Celkom	Z toho stavebná časť	Rok	Objem fin. prostriedkov	Z toho verejné investície	Štátny rozpočet	Rozpočet samosprávneho kraja	Rozpočet obce	Štátne účelové fondy	Úvery so zárukou štátu	Rozpočet EÚ	Kód OP	Súkr. zdroj	Iné zdroje
0	1	2	3	4	5	6	7	8	9	10	11	12	13	14	15	16	17	18	19
1	Viacúčelové ihrisko	Rekonštrukcia priestorov komunitného centra na ihrisku	2411 - Športové ihriská	2008		62,56	62,56	2008	62,56	62,56	39,83		22,73						
				2008															
2	Internetizácia obce (čiastočne zrealizované - poskytovanie internetových o pripojenia súkromnými poskytovateľmi)	1.3.7.1 Internetizácia obce		2006		-	-	-	-	-			-						
				2014															
3	Obecné kompostovisko	Rozvoj a skvalitňovanie odpadového hospodárstva v obci	2420 - Ostatné inžinierske stavby, i. n.	2007		4,27	4,27	2007	4,27	4,27	3,15		1,12						
				2007															
4	Výbudovanie detského ihriska v obci	1.3.6.6 Výstavba detského ihriska	2412 - Ostatné športové a rekreačné stavby	2012		42,53	42,23	2012	42,53	42,53	12,32		2,06				28,15		
				2012															
5	Dobudovanie zázemia viacúčelových o ihriska a športových ihrísk v areáli komunitného centra	1.3.6.4 Rekonštrukcia a dobudovanie existujúcich športových areálov a zariadení v obci, jej okolí a ich opätovné uvedenie do prevádzky	2411 - Športové ihriská	2012		21,78	21,78	2012	21,78	21,78	6,35		0,91				14,52		
				2012															

Program hospodárskeho rozvoja a sociálneho rozvoja obce Poproč na roky 2016 – 2022

6	Modernizácia ZŠ s MŠ Poproč	1.3.2.13 Realizácia projektu Modernizácia ZŠ s MŠ Poproč	1263 - Školy, univerzity a budovy na vzdelávanie	2010		998,03	941,28	2010	998,03	91,53		125,37			781,13				
				2010															
7	Revitalizácia centrálnej zóny v obci Poproč	1.2.4.3 Revitalizácia centrálnej zóny v obci Poproč	2112 - Miestne komunikácie	2012		967,02	915,75	2012	967,02	95,07		63,90			808,05				
				2012															
8	Výmena kotlov v kotolni MŠ, ukončenie výmeny okien a zateplenie strechy MŠ (čiastočne zrealizované - výmena kotlov)	1.3.2.5 Výmena kotlov v kotolni MŠ 1.3.2.6 Ukončenie výmeny okien MŠ 1.3.2.7 Zateplenie strechy MŠ - nezrealizované	1263 - Školy, univerzity a budovy na vzdelávanie	2014		20,66	20,36	2012	20,66	20,66			20,66						
				2014															
9	Rekonštrukcia a miestnych komunikácií	1.1.2.4 Rekonštrukcia a výstavba obecných komunikácií, chodníkov a postranných rigolov všade tam, kde sú ukončené stavebné práce na základnej technickej infraštruktúre (vodovodná a kanalizačná sieť, plyn)	2112 - Miestne komunikácie	2011		78,49	78,49	2011	10,58	10,58			10,58						
					2011				2012	1,36	1,36			1,36					
					2011				2013	6,11	6,11	3,47		2,64					
				2014				2014	60,44	60,44			60,44						
10	Podpora doplnkového celoživotného vzdelávania miestnych obyvateľov (vzdelávanie v rámci MAS, aktivity komunitného centra - priebežne)	2.1.1.2 Rozvoj doplnkového celoživotného vzdelávania miestnych obyvateľov				0,00						0,00							
11	Propagácia obce (Dni obce)	2.2.3.4 Propagácia obce		2010		50,00	0,00	2010	10,00	10,00			10,00						
								2011	10,00	10,00			10,00						

Program hospodárskeho rozvoja a sociálneho rozvoja obce Poproč na roky 2016 – 2022

								2012	10,00	10,00				10,00					
				2014				2013	10,00	10,00				10,00					
								2014	10,00	10,00				10,00					
1 2	Rekonštrukcia budovy domova dôchodcov Poproč	1.3.3.1 Podpora rekonštrukcie budovy Domova dôchodcov s dôrazom na rozvoj kapacity a čo najhospodárnejšie nakladanie s energiami ak je to možné využívať obnoviteľné zdroje energie	1130 - Ostatné budovy na bývanie	2007		9,93	9,93	2007	9,93	9,93	9,93								
				2007															
1 3	Elektronizácia a revitalizácia zariadení školského stravovania	1.3.2.9 Podpora ďalšieho skvalitňovania služieb a rozvoja komplexnej starostlivosti o dieťa s cieľom dosiahnuť maximálnu spokojnosť dieťaťa a jeho rodičov	1263 - Školy, univerzity a budovy na vzdelávanie	2007		3,46	3,46	2007	3,46	3,46				3,46					
				2007															
1 4	Informatizácia a knižníc	1.3.5 Rozvoj kultúrnej a spoločenskej infraštruktúry	1262 - Múzeá a knižnice	2008		13,46	0,00	2008	13,46	13,46	13,46								
				2008															
1 5	Rekonštrukcia obecného rozhlasu	1.3.7 Rozvoj technickej infraštruktúry		2008		39,24	39,24	2008	39,24	39,24	23,24			16,00					
				2008															
1 6	Zhospodárenie prevádzky verejného osvetlenia	1.1.2.6 Údržba a skvalitňovanie verejného osvetlenia v súlade s potrebami obyvateľov obce a hospodárneho nakladania s energiami - alternatívne zdroje energií		2008		4,98	4,98	2008	4,98	4,98				4,98					
				2008															

Program hospodárskeho rozvoja a sociálneho rozvoja obce Poproč na roky 2016 – 2022

	Poproč - MŠ, KC, KD, OS	kriminality a vandalizmu		2014														
24	Provizórne oplatenie ZŠ	1.3.2.2 Rekonštrukcia oplatenia areálu ZŠ	1263 - Školy, univerzity a budovy na vzdelávanie	2013														
				2013		4,96	4,96	2013	4,96	4,96			4,96					
25	Úprava verejného priestranstva v obci Poproč	1.2.4 Obnova a ochrana krajiny, prírody, obecných parkov a zelene	2112 - Miestne komunikácie	2013														
				2013		17,62	17,62	2013	17,62	17,62	5,14		0,73			11,75		
26	Rekonštrukcia, modernizácia obecnej budovy - komunitné centrum	1.3.5 Rozvoj kultúrnej a spoločenskej infraštruktúry	1261 - Budovy na kultúrnu a verejnú zábavu	2014														
				2014		13,02	11,42	2014	13,02	13,02			13,02					

Zdroj: Metodika na vypracovanie PHSR, verzia 2.0; obec Poproč

Príloha č. 5 Evidencia podnikateľských subjektov

Číslo	Názov PO/sídlo/Sk NACE:	Počet zamest. (rok)	Prírastok/úbytok zamestnancov	Tržby (rok)	Zisk (rok)
1	Viera Štovčíková/Východná 305/7,Poproč/56300	1	0		
2	Viktor Juhás-TOOGA, s.r.o./044 23 Jasov 75/56300, 56101	1	0	64 432 €	2 746 €
3	Miroslav Baník/Východná 40, Poproč/56300,92000	5	0		
4	ISV Košice, s.r.o./Idanská 774/19/47520	2	0	14 267 €	-5 507 €
5	Peter Petřík/040 11 Košice-Západ, Ružová 513/50/56101	2	0		
6	Mária Štefaneková/Obchodná 841/50, Poproč/56101	1	0		
7	VINEXPO, s.r.o./Obchodná 39, Poproč/56300,92000	3	0	44 781 €	1 473 €
8	ROLLO PRODUCTION, s.r.o./Ku kachličkární 150/29, 044 23 Jasov/93290	1	0	11 980 €	-450 €
9	Emil Téглаši - MATEG, Ždiarska 1, 040 01 Košice/47190	5	0		
10	Jarmila Sklenková/Školská 631/8, Poproč/47190	1	0		
11	Helena Spišáková/Horská 269/2, Poproč/47190	2	0		
12	Slavomír Juhár-ERTS/Slnečná 962/28, Poproč/47190	1	0		
13	Božena Grabanová HERMES/Brezová 3, Poproč/47110	4	0		
14	Viktor Gajdo/Družstevná 22, Poproč/47190	2	0		
15	Eva Sepšiová - Rozličný tovar/Východná 45, Poproč/47190	1	0		
16	MILK-AGRO, s.r.o./Čapajevova 36,080 46 Prešov/47110	6	0	129 386 290 €	1 732 945 €
17	Eva Štovčíková/Východná 327/29/47190	1	0		
18	Veronika Horváthová - BIA/Nová 421/11/47190	1	0		
19	M+M Potraviny, s.r.o./Tr. KVP 4, 040 11 Košice/47110	6	0	9 639 412 €	43 601 €
20	Martin Toporčák-Pestovateľská pálenica Poproč/040 11 Košice-Západ, Ružová 513/50/01610	1	0		
21	Ján Piatnica/053 05 Pongrácovce 26/45200	2	0		
22	Marta Pločicová/Májová 301/7,044 23 Jasov/96020	1	0		

Program hospodárskeho rozvoja a sociálneho rozvoja obce Poproč na roky 2016 – 2022

23	IT-CARE s.r.o./044 23 Rudník 195/86210	2	0	49 950 €	9 062 €
24	Domov dôchodcov/Obchodná 73, Poproč/87300	12	0		
25	Píla RÚFUS, s.r.o./Požiarna 10, Poproč/16100	5	0	399 867 €	-9 178 €
26	Božena Horváthová-Urbariát obce Poproč, pozemkové spoločenstvo/Kostolná 30, Poproč/02200	1	0		
27	AGRO-MOLD, a.s./Rožňavská 21, 045 01 Moldava nad Bodvou/01500,01420	3	0	2 038 784 €	59 125 €
28	Základná škola s Materskou školou/Školská 3, Poproč/85200	35	0		
29	Slovenská pošta, a.s./Partizánska cesta 9, 975 99 Banská Bystrica/53100	5	0	288 772 000 €	3 317 000 €

Zdroj: Metodika na vypracovanie PHSR, verzia 2.0; obec Poproč

Príloha č. 6 Formulár na prípravu projektov

Základné údaje o projektovom zámere č.							
Názov projektu							
Grant							
Kontaktná osoba garanta							
Partneri garanta (spolupráca s)							
Začatie a ukončenie projektu (od do)							
Stav projektu pred realizáciou							
Cieľ projektu							
Výstupy							
Užívatelia							
Indikátory monitoringu							
Zmluvné podmienky							
Riziká							
Poznámky							
Realizácia projektu							
Fáza/míľnik		Súčinnosť iného odboru alebo subjektu			Termín (mesiac/rok)		
Financovanie projektu							
Druh výdavku	Termín (rok)	Náklady spolu (eur)	Z toho verejné zdroje				Z toho súkromné zdroje
			EÚ	ŠR	VÚC	obec	
Spolu							

Zdroj: Metodika na vypracovanie PHSR, verzia 2.0

Príloha č. 7 Formulár komunikačného plánu pre fázu realizácie PHSR

P.č.	Časový rámec	Miesto konania	Cieľová skupina	Forma	Téma, ciele	Vstupné údaje	Výstupy
1.							
2.							
3.							
4.							

Zdroj: Metodika na vypracovanie PHSR, verzia 2.0

Príloha č. 8 Akčný plán na rok 2016 s výhľadom na roky 2017,2018

Akčný plán						
P.č.	Názov projektu	Opatrenie/ aktivita	Termín (rok)	Zodpovedný	Financovanie	Ukazovateľ výstupu
1	Vybudovanie autobusových zastávok pri Cintoríne a na Brodce a Parkovisko na Brodce pre autobusy	1.1.3/skvalitňovanie technického stavu autobusových zastávok	2017	starosta, zastupiteľstvo	fondy EÚ a vlastné zdroje,	
2	Vybudovanie cykloturistických chodníkov s napojením na cykloturistický chodník vedúci celým regiónom RUDOHORIE	1.2.1/vybudovanie cykloturistických chodníkov s napojením na cykloturistický chodník vedúci celým regiónom Rudohorie	2018	starosta, zastupiteľstvo	-	
3	Využívanie obnoviteľných zdrojov energie vo verejných budovách, ktoré sa nachádzajú na území obce	3.1.6/podpora využívania slnečnej energie –výroba tepla a elektrickej energie	2018	starosta, zastupiteľstvo	-	
4	Internetizácia obce	1.2.5/internetizácia obce	2016	starosta, zastupiteľstvo	Slovak Telekom	
5	Dobudovanie obecnej kanalizácie	3.1.1/dobudovanie obecnej kanalizácie	2017	starosta, zastupiteľstvo	fondy EÚ + VVS a.s.	
6	Doplnenie vodného zdroja obce	3.1.2/doplnenie vodného zdroja pre obec	2016	starosta, zastupiteľstvo	fondy EÚ + VVS a.s.	
7	Rozšírenie obecného cintorína	1.2.3/rozšírenie obecného cintorína	2018	starosta, zastupiteľstvo	vlastné zdroje	
8	Budova Domu smútku - rekonštrukcia a zateplenie	1.2.3/rekonštrukcia Domu smútku	2017	starosta, zastupiteľstvo	fondy EÚ + vlastné zdroje	
9	Budova "EKATEX" rekonštrukcia a zateplenie	1.2.7/rekonštrukcia budovy EXATEX a budovy cukrárne	2018	starosta, zastupiteľstvo	fondy EÚ + vlastné zdroje	
10	Budova zdravotného strediska - rekonštrukcia elektroinštalácie	1.2.7/rekonštrukcia budovy zdravotného strediska (elektroinštalácia, okná, zateplenie..)	2017	starosta, zastupiteľstvo	vlastné zdroje	
11	Budova zdravotného strediska - výmena okien a zateplenie	1.2.7/rekonštrukcia budovy zdravotného strediska (elektroinštalácia, okná, zateplenie..)	2017	starosta, zastupiteľstvo	fondy EU + vlastné zdroje	
12	Zriadenie kuchyne v budove KD	1.2.3/zriadenie kuchyne v budove KD	2016	starosta, zastupiteľstvo	vlastné zdroje	
13	Budova MŠ zateplenie pláňa a strechy	1.2.1/zateplenie strechy MŠ	2016	starosta, zastupiteľstvo	fondy EU + vlastné zdroje	
14	Rekonštrukcia miestnych komunikácií+ ul.Slnečná- nová cesta	1.1.1/údržba obecných ciest a chodníkov za účelom obmedzenia ich ďalšieho znehodnocovania	2018	starosta, zastupiteľstvo	vlastné zdroje	
15	Vybudovanie moderného zberného dvora pre potreby obce	3.1.5/vybudovanie moderného zberného dvora	2017	starosta, zastupiteľstvo	fondy EU + vlastné zdroje	
16	Propagácia obce + kniha	2.2.3/propagácia obce	2016	starosta, zastupiteľstvo	dotácie + vlastné zdroje	
17	Skvalitnenie značenia turistických chodníkov	1.3.1/skvalitnenie značenia chodníkov	2016	starosta, zastupiteľstvo	dotácie + vlastné zdroje	

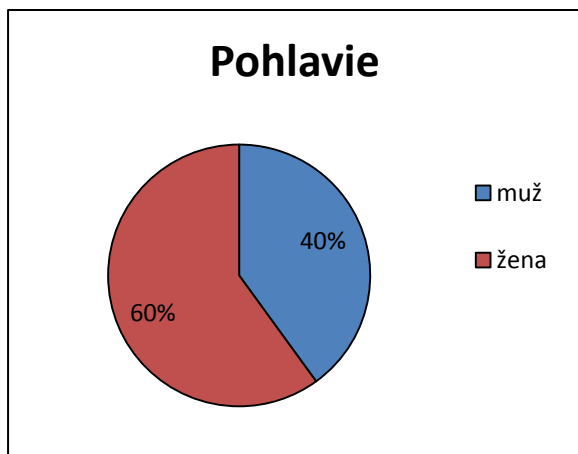
Program hospodárskeho rozvoja a sociálneho rozvoja obce Poproč na roky 2016 - 2022

18	Budova Cukrárne - Kvetinárstvo rekonštrukcia a zateplenie	1.2.7/rekonštrukcia budovy EKATEX a budovy cukrárne	2017	starosta, zastupiteľstvo	fondy EU + vlastné zdroje	
19	Obnova vybavenia obce - Traktor s príslušenstvom	1.3.2/obnova vybavenia obce(traktor + príslušenstvo)	2017	starosta, zastupiteľstvo	dotácia + vlastné zdroje	
20	Obstaranie projektovej dokumentácie - rekonštrukcia pož. zbrojnice - rozšírenie PV ul. Lesna - rozšírenie kanalizácie ul. Potočna, - zateplenie budovy materskej školy - rekonštrukcia Cukrárne ... doprav. značenia	1.3.4/obstaranie projektovej dokumentácie	2016	starosta, zastupiteľstvo	vlastné zdroje	
21	Rekonštrukcia obecného rozhlasu	1.2.5/rozšírenie obecného rozhlasu	2018	starosta, zastupiteľstvo	dotácia + vlastné zdroje	
22	UZEMNY plán obce 2. zmena	1.3.4/územný plán obce	2017	starosta, zastupiteľstvo	dotácia + vlastné zdroje	
23	Kamerový systém v obci - budova bývalej MŠ - MŠ, KC, KD, OS, Dom Smútku, DD	1.2.6/kamerový systém	2018	starosta, zastupiteľstvo	dotácia + vlastné zdroje	
24	Detské ihrisko - vybudovať (MŠ-ZŠ)	1.2.4/výstavba detského ihriska	2017	starosta, zastupiteľstvo	fondy EU	
25	Modernizácia vybavenia kuchyne v DD - konvektomat	1.2.2/vybavenie kuchyne v Domove dôchodcov	2016	starosta, zastupiteľstvo	vlastné zdroje	
26	Rekonštrukcia strechy DD	1.2.2/podpora rekonštrukcie budovy Domova dôchodcov s dôrazom na rozvoj kapacity a čo najhospodárnejšie nakladanie s energiami ak je to možné využívať obnoviteľné zdroje energie	2017	starosta, zastupiteľstvo	fondy EU+ vlastné zdroje	
27	Vybudovanie parkoviska + bezbariérový prístup k ZS	1.1.2/rozširovanie parkovacích plôch	2016	starosta, zastupiteľstvo	dotácia + vlastné zdroje	
28	Budova OU + pošty – zateplenie	1.2.7/rekonštrukcia budovy OU a pošty	2019	starosta, zastupiteľstvo	fondy EU + vlastné zdroje	
29	Trhovisko- areál starej MŠ- vybudovať	1.2.1/vybudovať v starom areáli MŠ trhovisko	2018	starosta, zastupiteľstvo	fondy EU + vlastné zdroje	
30	Verejné WC v centre obce - vybudovať	1.2.3/verejné WC	2017	starosta, zastupiteľstvo		
31	Zriadenie denného stacionára v niektorých z priestoroch obecných budov.	1.2.7/denný stacionár	2017	starosta, zastupiteľstvo		

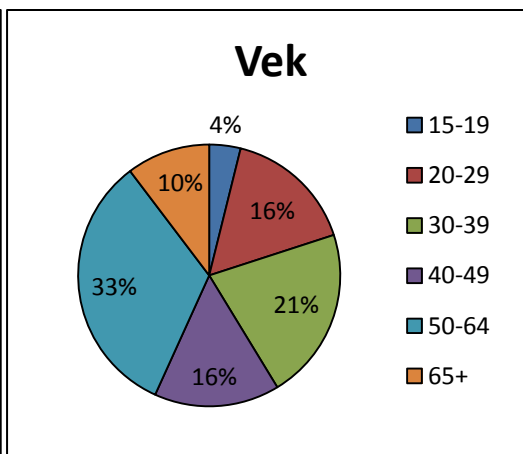
Zdroj: Metodika na vypracovanie PHSR, verzia 2.0; obec Poproč

Príloha č.9 Vyhodnotenie dotazníkového prieskumu

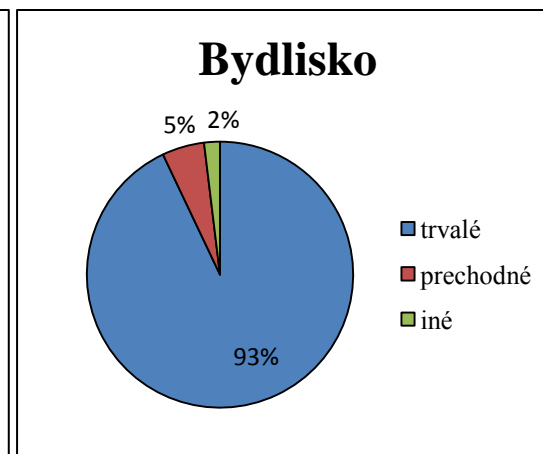
Dotazníkového prieskumu v obci Poproč sa zúčastnili predovšetkým občania s trvalým bydliskom v obci, 60 % respondentov tvorili ženy a 40 % muži, občania rôzneho veku, vzdelania a ekonomickej aktivity (viac ako polovicu respondentov tvorili zamestnaní). Zúčastnení respondenti by najviac uvítali rozvoj v oblasti občianskej vybavenosti a sociálnych služieb, zlepšenia technickej infraštruktúry a rozvoja cestovného ruchu. Bližšie výsledky dotazníkového prieskumu sú graficky zobrazené v nasledovných grafoch.



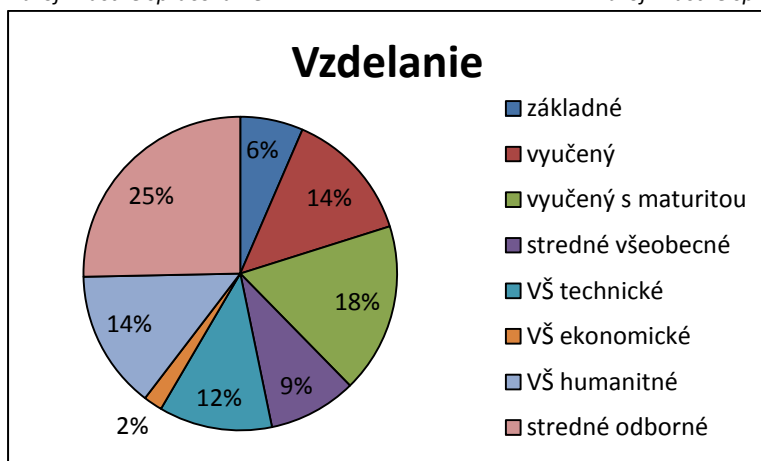
Zdroj: vlastné spracovanie



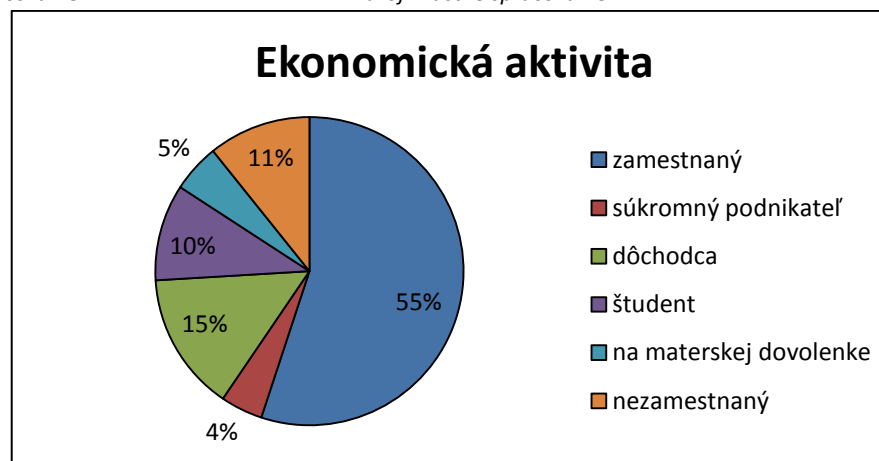
Zdroj: vlastné spracovanie



Zdroj: vlastné spracovanie

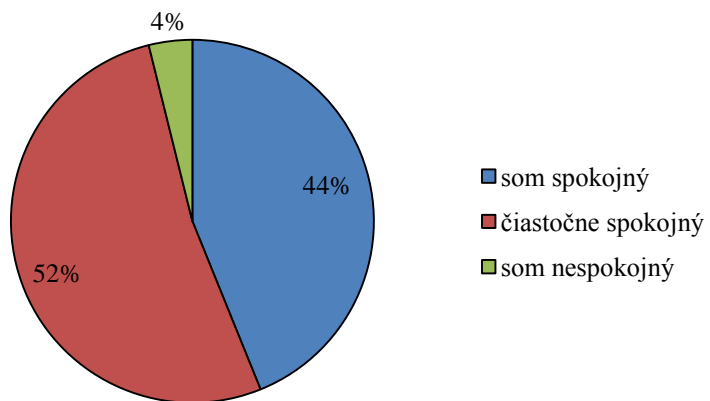


Zdroj: vlastné spracovanie



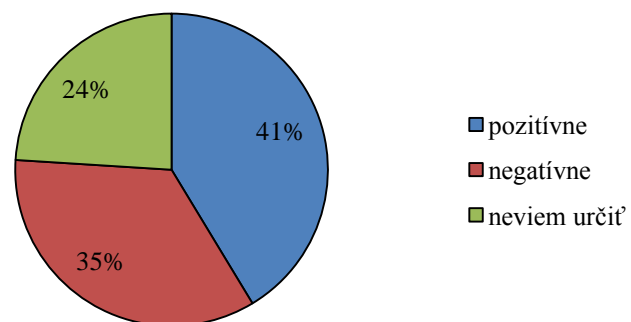
Zdroj: vlastné spracovanie

Spokojnosť s bývaním



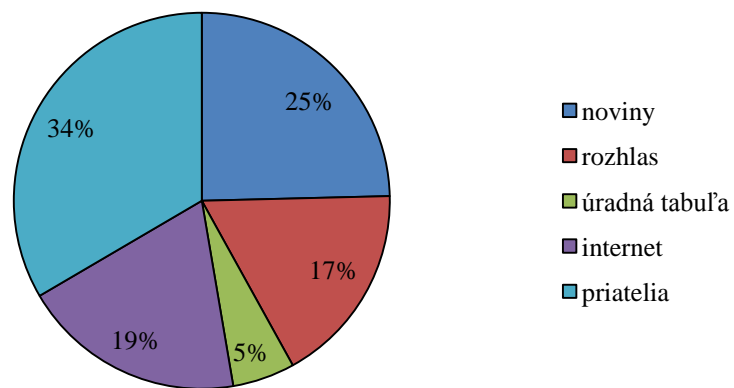
Zdroj: vlastné spracovanie

Hodnotenie rozvoja v posledných 5 rokoch



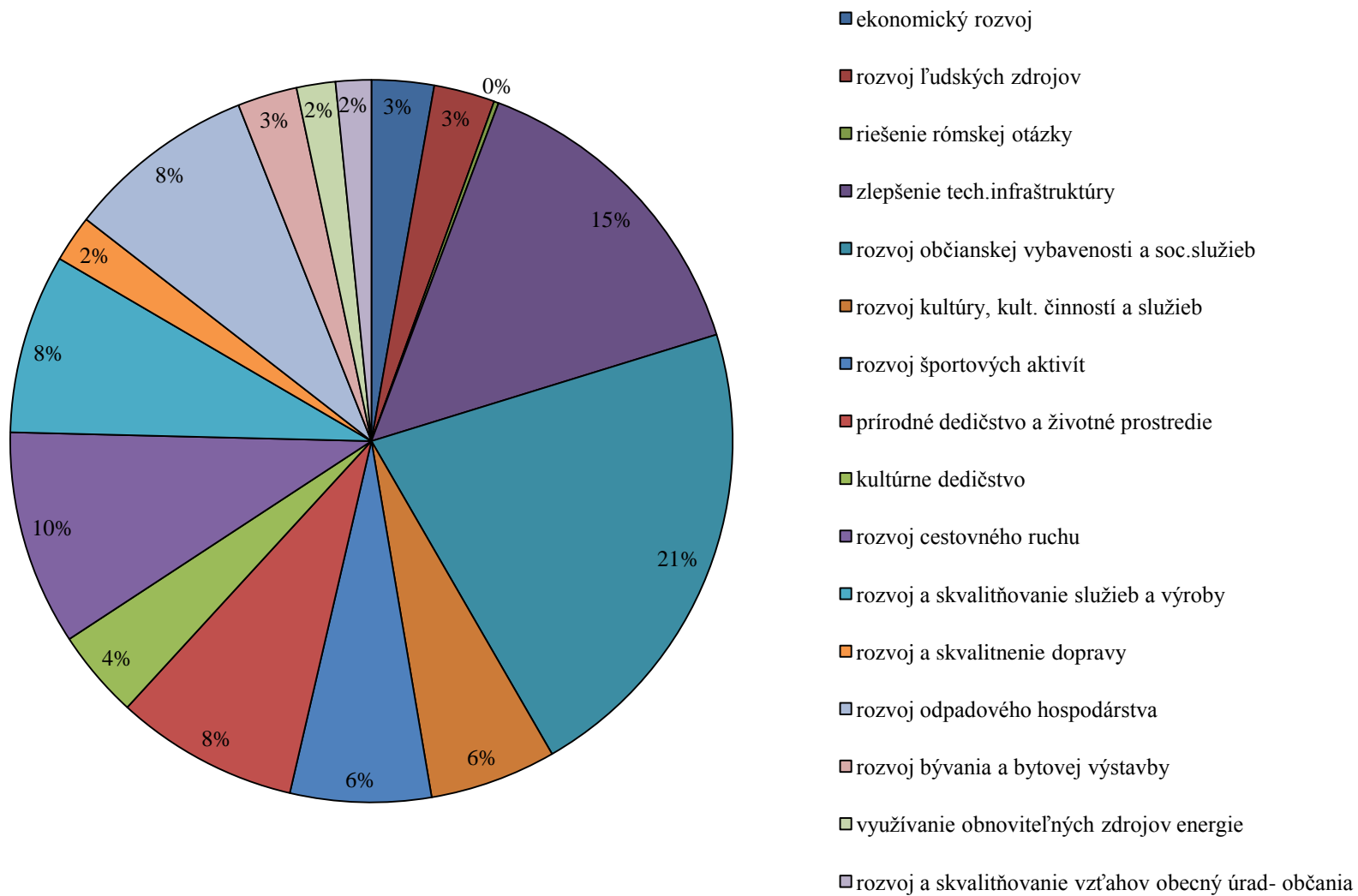
Zdroj: vlastné spracovanie

Čerpanie informácií o obci



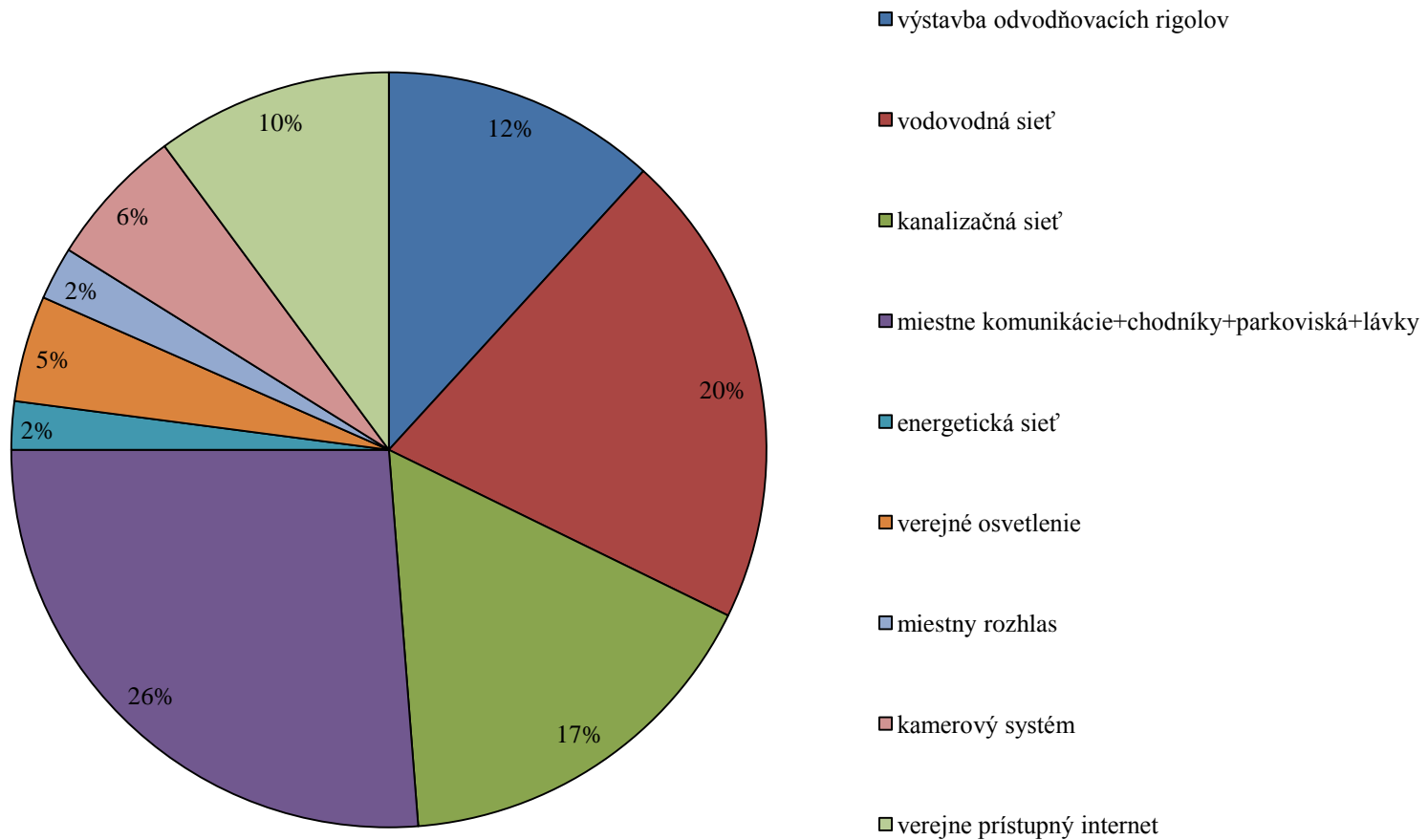
Zdroj: vlastné spracovanie

Oblasti rozvoja v obci



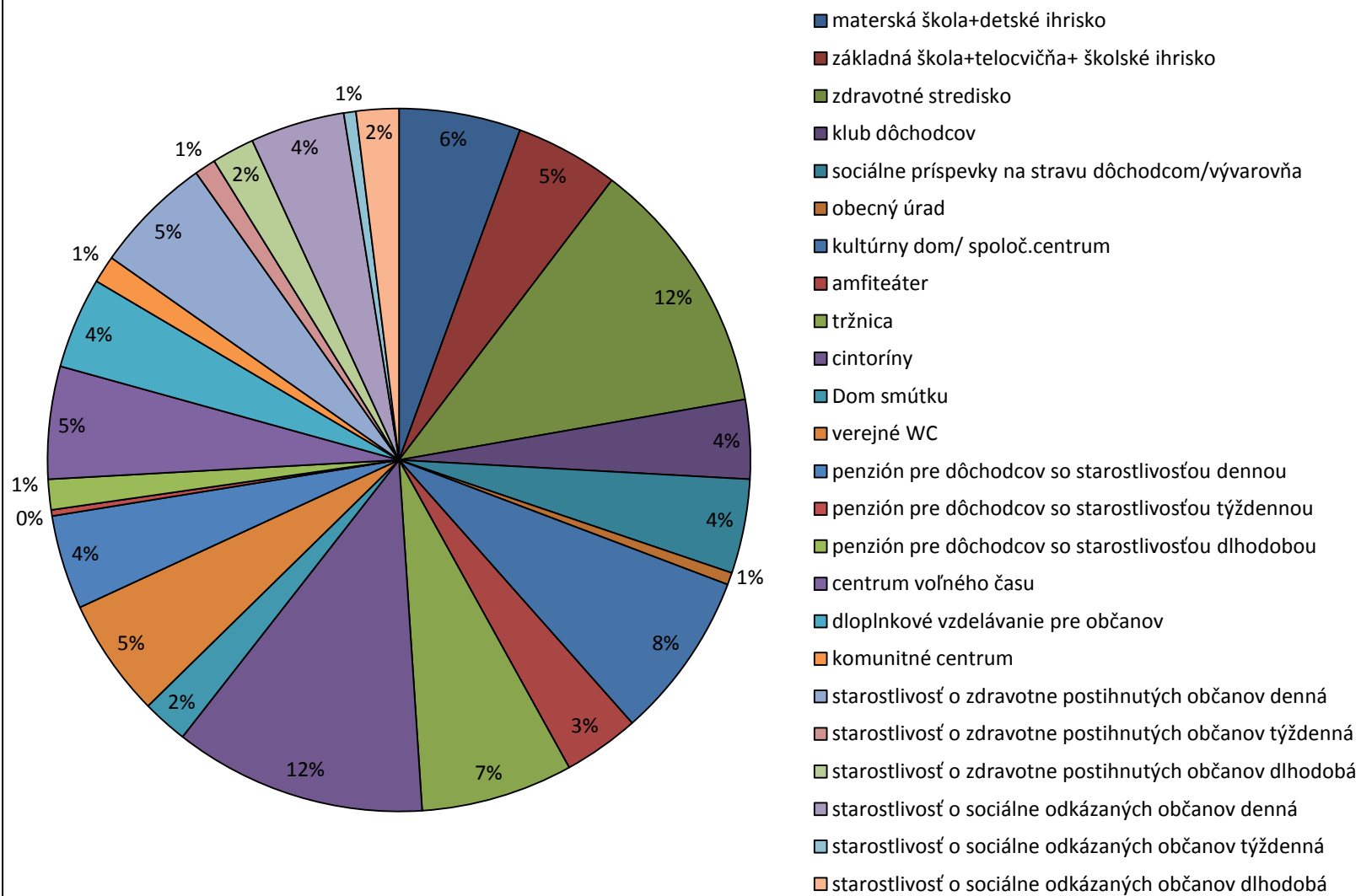
Zdroj: vlastné spracovanie

Zlepšenie technickej infraštruktúry



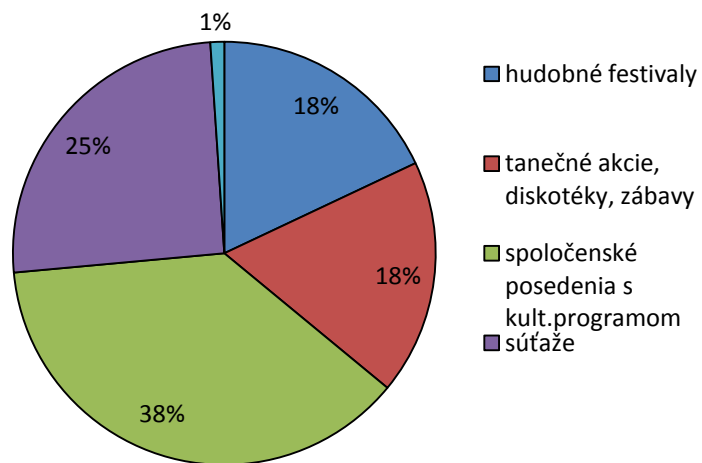
Zdroj: vlastné spracovanie

Rozvoj občianskej vybavenosti a sociálnych služieb



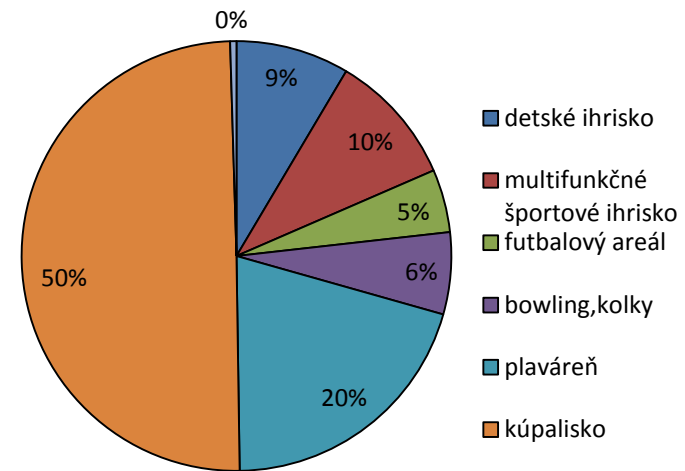
Zdroj: vlastné spracovanie

Rozvoj kultúry, kultúrnych činností a služieb



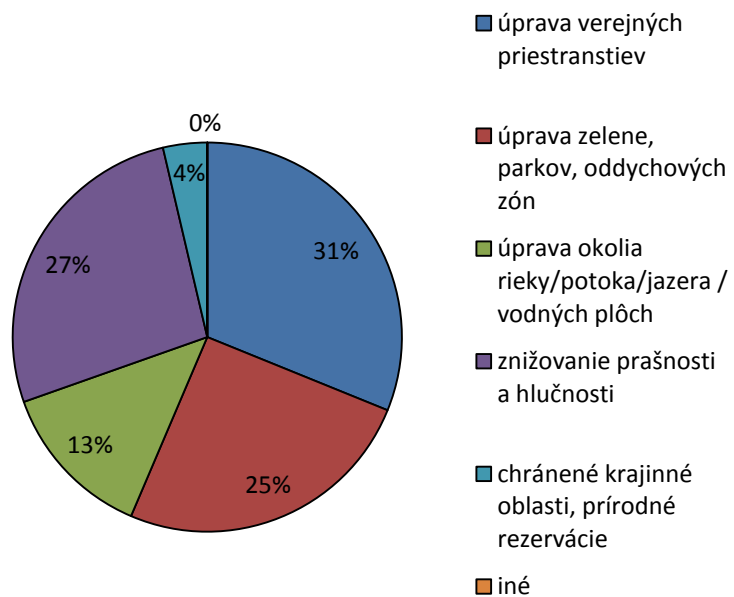
Zdroj: vlastné spracovanie

Rozvoj športových aktivít



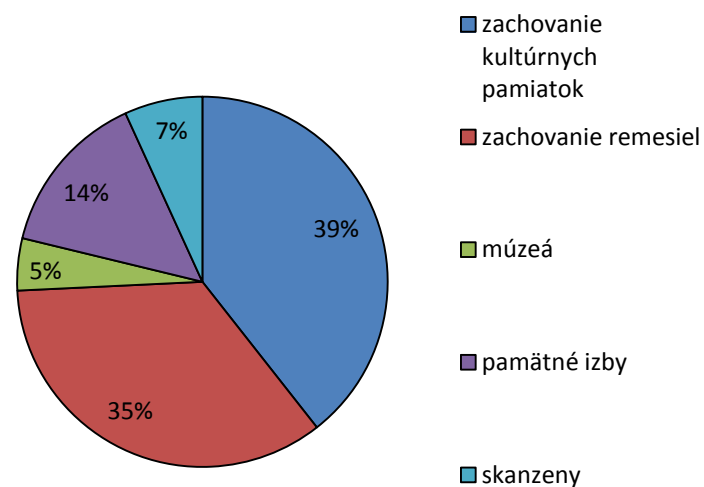
Zdroj: vlastné spracovanie

Prírodné dedičstvo a životné prostredie



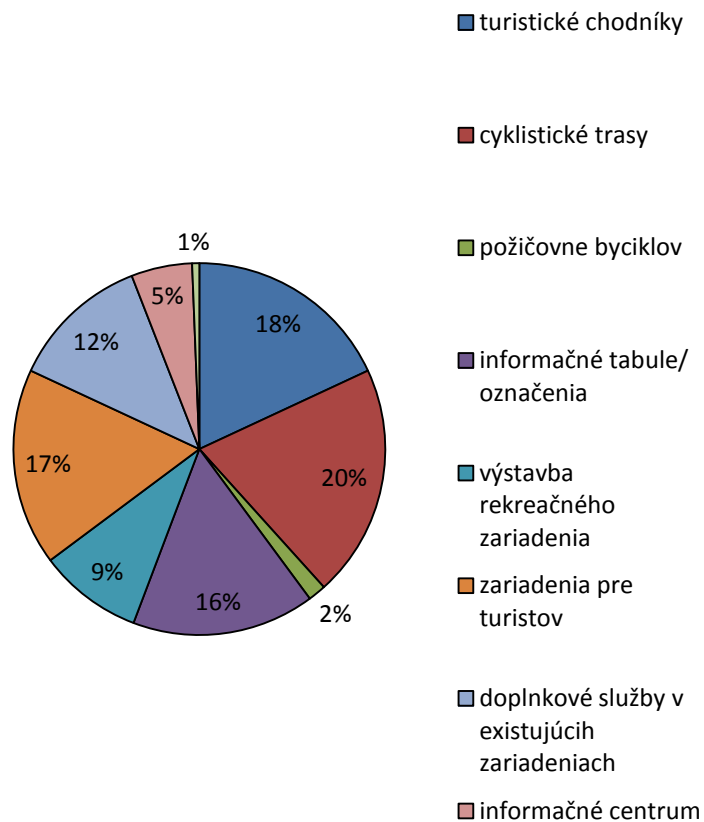
Zdroj: vlastné spracovanie

Kultúrne dedičstvo



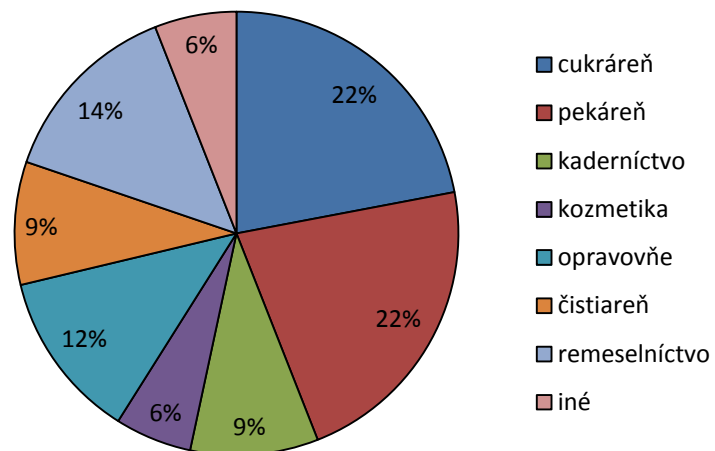
Zdroj: vlastné spracovanie

Rozvoj a skvalitňovanie služieb a výroby



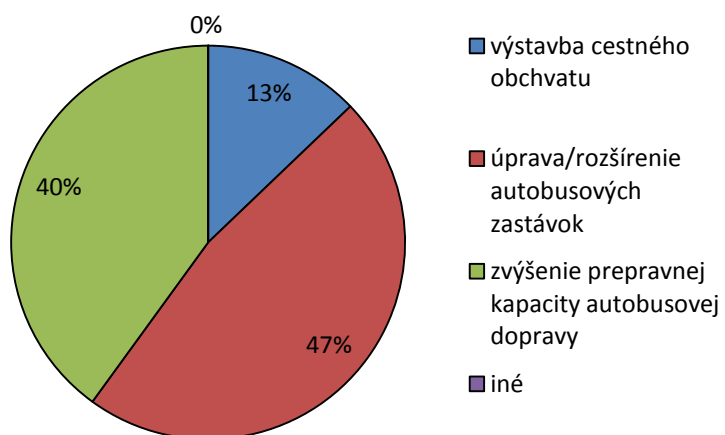
Zdroj: vlastné spracovanie

Rozvoj a skvalitňovanie služieb a výroby



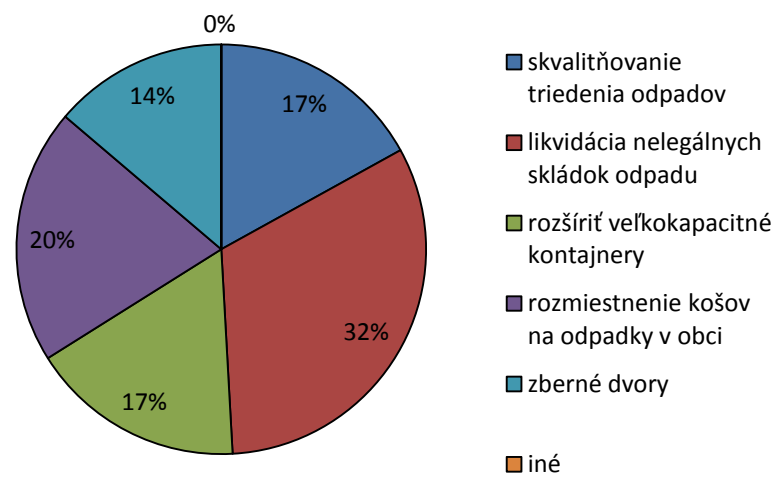
Zdroj: vlastné spracovanie

Rozvoj a skvalitnenie dopravy



Zdroj: vlastné spracovanie

Rozvoj odpadového hospodárstva



Zdroj: vlastné spracovanie